PROGRAM HOSPODÁRSKEHO ROZVOJA A SOCIÁLNEHO ROZVOJA OBCE KECEROVSKÝ LIPOVEC

Návrh na schválenie obecným zastupiteľstvom • Verzia 2.0 • 13. október 2026

Plánovacie obdobie	2026 až 2032
Identifikácia územnej samosprávy	Obec Kecerovský Lipovec, IČO 00690287
Schvaľujúci orgán	Obecné zastupiteľstvo obce Kecerovský Lipovec
Dátum vyhotovenia verzie	13. október 2026; verzia 2.0
Účel predkladanej verzie	Návrh na schválenie po zisťovacom konaní; zasadnutie plánované na začiatok novembra 2026.
Dátum schválenia a uznesenie	Dátum: 06.11.2026 Uznesenie č.: 109/2026
Zadávateľ a gestor prípravy	Obec Kecerovský Lipovec PhDr. Richard Bodnár, starosta obce
Koordinácia prípravy a implementácie	Starosta obce; ďalšie osoby podľa preukázaného poverenia
Partneri	Obyvatelia, poslanci, dotknuté orgány a susedné obce; proces a vyhodnotenie stanovísk podľa prílohy 1.
Sídlo a kontakt	Kecerovský Lipovec 56, 044 47 Kecerovce obec@kecerovskylipovec.sk; +421 914 447 747
Adresa zverejnenia	https://kecerovskylipovec.sk
Prvý akčný plán	2026 až 2028

1 Základné východiská procesu tvorby a obsahu

Program určuje priority obce na roky 2026 až 2032, dvadsať základných projektových aktivít a strategickú rezervu ďalších zámerov. Základný indikatívny rámec 358 275 € sa realizuje podľa rozpočtu a získaných zdrojov. Verzia 2.0 zapracúva rozhodnutie Okresného úradu Košice-okolie z 13. 10. 2026 o ďalšom neposudzovaní programu a jeho sedem podmienok. Predkladá sa na schválenie na zasadnutie začiatkom novembra 2026; dátum schválenia sa zaznamená podľa prijatého uznesenia.

Obsah

Úvodná identifikácia a základné východiská 1

1.1 Inštitucionálne a obsahové východiská 3

1.2 Proces prípravy a harmonogram 4

1.3 Väzby na nadradené stratégie a územný plán 5

2 Analytické východiská 7

3 Rozvojová stratégia 15

4 Implementačný plán 16

4.4 Projektové aktivity P01 až P20 19

5 Merateľné ukazovatele harmonogram a finančný plán 29

5.2 Akčný plán na roky 2026 až 2028 31

5.3 Finančné zabezpečenie a nákladový rámec 32

6 Riziká implementácie a ich prevencia 37

6.2 Výsledok zisťovacieho konania a podmienky programu 38

6.2.3 až 6.2.5 Sedem opatrení a kontrola plnenia 39

6.3 Územný rozsah a environmentálne východiská 42

6.4 Možné vplyvy a podmienky projektov 43

7 Riadenie implementácie 44

8 Odporúčania a požiadavky vyplývajúce z programu 45

9 Využité informačné zdroje 46

10 Prílohy a príloha 1 Vyhodnotenie stanovísk 48

Príloha 2 Akčný finančný plán na roky 2026 až 2028 50

Príloha 3 Údaje pre prípravu a monitorovanie projektov 51

Príloha 4 Evidencia prípravy a schválenia 52

Analytickú časť tvorí kapitola 2, strategickú kapitola 3, programovú kapitola 4, realizačnú najmä kapitoly 5.1 až 5.2 a 7 a finančnú kapitola 5.3. Riziká a podmienky sú sústredené v kapitole 6. [S1]

1.1 Inštitucionálne a obsahové východiská

1.1.1 Účel a právny rámec

Program sa navrhuje na roky 2026 až 2032, s prvým akčným plánom na roky 2026 až 2028. Je podkladom pre rozpočet, prípravu projektov, spoluprácu s partnermi a žiadosti o podporu. Celé obdobie sa posúdi v roku 2029; pri zmene krajských alebo národných stratégií sa preverí nadväznosť.

Základom je § 8 zákona č. 539/2008 Z. z. Dokument obsahuje analytickú, strategickú, programovú, realizačnú a finančnú časť. Jeho príprava vyžaduje partnerstvo a o schválení rozhoduje obecné zastupiteľstvo. [S1]

1.1.2 Metodika a zdroje

Použitý postup spája analýzu verejných dokumentov, identifikáciu potrieb obce, návrh projektov a pravidlá priebežného hodnotenia. Rozsah je prispôsobený veľkosti obce pri zachovaní členenia zákona a princípov metodiky MIRRI z februára 2022. [S2]

Typ podkladu	Ako sa používa
Verejný dokument	Datované údaje o obyvateľoch, rozpočte a územnom pláne; odkazy S3 až S8.
Podklad starostu	Podklady k zámerom a rozpracovanosti; realizácia sa vykazuje podľa projektových spisov.
Návrhový odhad	Ceny, ciele a budúce termíny bez potvrdenej zmluvy; slúžia na rozhodovanie o poradí.
Údaj na doplnenie	Údaj na projektové alebo priebežné overenie, nie nulová hodnota ani potvrdenie neprítomnosti javu.

1.1.3 Partnerstvo

Obec sprístupnila oznámenie a návrh programu na úradnej tabuli a webovom sídle 16. 9. 2026; lehota na stanoviská verejnosti v obci bola určená do 1. 10. 2026 vrátane. Údaje o zverejnení potvrdzuje stanovisko obce KL-233/b/2026 citované v rozhodnutí okresného úradu. Vyhodnotenie stanovísk zaznamenaných v rozhodnutí je v prílohe 1. [S20]

Koordináciu prípravy a implementácie zabezpečuje starosta alebo poverená osoba. Partnerstvo pri príprave konkrétnych projektov pokračuje s poslancami, obyvateľmi, vlastníkmi, miestnymi podnikateľmi, DHZO, susednými obcami a regionálnymi partnermi.

1.1.4 Rozdelenie úloh pri príprave

Úloha	Zodpovedný subjekt	Výstup
Zadanie a koordinácia	Starosta obce	Návrh programu a zber podkladov
Vecná a finančná kontrola	Obecný úrad a vecne príslušní partneri	Potvrdené údaje a projektové spisy
Prerokovanie	Obyvatelia, poslanci a partneri	Stanoviská a ich vyhodnotenie
Schválenie	Obecné zastupiteľstvo	Uznesenie o konečnom programe

1.2 Proces prípravy a harmonogram

Príprava programu prešla zverejnením návrhu a zisťovacím konaním. Okresný úrad Košice-okolie vydal 13. 10. 2026 rozhodnutie, že sa program nebude ďalej posudzovať. Táto verzia zapracúva jeho podmienky a je určená na rozhodnutie obecného zastupiteľstva v novembri 2026. [S20]

Termín	Etapa	Výstup
15. 9. 2026	Predloženie oznámenia a návrhu	Doručenie OÚ potvrdené rozhodnutím.
16. 9. 2026	Zverejnenie v obci	Úradná tabuľa, web a prístup na obecnom úrade; stanovisko KL-233/b/2026.
1. 10. 2026	Koniec lehoty verejnosti v obci	Podania a doklady sa uchovávajú v spise.
13. 10. 2026	Rozhodnutie zo zisťovacieho konania	OU-KS-OSZP-2026/019269-017; bez ďalšieho posudzovania, sedem opatrení.
13. 10. 2026	Vyhotovenie verzie 2.0	Zapracovanie podmienok a vyhodnotenie stanovísk.
Začiatok novembra 2026	Plánované schválenie	Skutočný dátum a číslo uznesenia sa doplnia po hlasovaní.

1.2.1 Účasť verejnosti

Oznámenie a návrh boli podľa stanoviska obce KL-233/b/2026 zverejnené 16. 9. 2026 na úradnej tabuli a webovom sídle a sprístupnené aj na obecnom úrade. Lehota na stanoviská verejnosti v obci bola do 1. 10. 2026 vrátane. Doklady o zverejnení a prípadné podania doručené priamo obci sa uchovávajú v registratúrnom spise.

Príloha 1 vyhodnocuje stanoviská uvedené v rozhodnutí okresného úradu; kapitola 6.2 obsahuje uložené podmienky a ich väzby na projekty. O vydanom rozhodnutí obec bezodkladne informuje verejnosť podľa § 7 ods. 7 zákona č. 24/2006 Z. z. Skutočný dátum tohto úkonu sa eviduje v spise. [S11, S20]

1.3 Väzby na nadradené stratégie a územný plán

Národný rámec tvorí Vízia a stratégia rozvoja Slovenska do roku 2030, ktorá plní aj úlohu národnej stratégie regionálneho rozvoja. Program obce sa k nej viaže podporou dostupných služieb, odolného prostredia a kvalitného riadenia. Väzby v tabuľke sú vecným vyhodnotením návrhu. [S9]

Rámec	Väzba programu obce
PHRSR KSK priorita 1	Udržateľná mobilita: P01 až P06; cesty, zastávka a bezpečný pohyb.
PHRSR KSK priorita 2	Životné prostredie: P04, P07, P09, P10 a P14; voda, odpady a energia.
PHRSR KSK priority 3 a 4	Šport, voľný čas, kultúra a cestovný ruch: P08, P16 a P17.
PHRSR KSK priority 5 a 6	Dostupnosť podpory zdravia a sociálnej starostlivosti: P13 a P15.
PHRSR KSK priority 7 a 8	Technická vybavenosť, bezpečnosť a riadenie: P11, P12, P18 až P20.
Územný plán a ZaD č. 01	Umiestňovať projekty len v súlade s funkčnými a priestorovými regulatívmi a dotknutými limitmi.
Komunitný plán sociálnych služieb	P15 zosúladiť s potrebami, formami pomoci a kapacitami určenými v aktuálnom komunitnom pláne.
Ročný a viacročný rozpočet	Do realizácie zaradiť len projekty s rozpočtovým krytím; akčný plán s rozpočtom zosúladiť každý rok.

Krajské väzby vychádzajú z PHRSR KSK 2023 až 2027 s výhľadom do roku 2030. Pri prijatí nástupníckeho dokumentu sa preveria aj roky 2031 a 2032. Uvedenie možného zdroja nepreukazuje oprávnenosť v konkrétnej výzve. [S10]

1.3.1 Miestny súlad a projektové lokality

Pred prípravou a umiestnením každej investičnej etapy sa potvrdí lokalita alebo parcela a súlad s príslušnou funkčnou plochou. Pri cestách a zastávke sa preverí dopravný režim, pri ihrisku prípustnosť prvkov, pri sociálnom zámere forma služby a pri turistike práva prístupu a ochrana územia. Rámcové zámery bez určenej polohy zostávajú v strategickej rezerve; ich príprava sa riadi kapitolou 6.2 a rozhodnutím úradu. [S20]

1.3.2 Územný plán a strategické rozvojové možnosti

Platný územný plán obcí Bačkovík, Boliarov, Kecerovský Lipovec a Mudrovce v znení Zmien a doplnkov č. 01 bol pre katastrálne územie Kecerovský Lipovec schválený uznesením č. 69/2025 dňa 28. apríla 2025. ZaD č. 01 pracujú s lokalitami Sever, Západ a Východ a rozširujú alebo spresňujú plochy občianskej vybavenosti, športu, zelene, dopravy a technickej infraštruktúry. [S7]

Územnoplánovacia väzba	Premietnutie do PRO
Západ – občianska vybavenosť pri cintoríne	ZaD č. 01 uvádzajú plochu občianskej vybavenosti pre DSS a Dom smútku, miestnu cestu a parkovisko P15; v PRO ide o strategickú rezervu D1 a D2.
Východ – občianska vybavenosť a kostol	ZaD č. 01 uvádzajú zmenu plochy verejnej zelene na OV – kostol; PRO ju zachytáva ako partnerský zámer D3 bez predpokladu vlastníctva alebo stavebnej pripravenosti.
Sever a Východ – šport a verejná zeleň	ÚPD zachováva alebo navrhuje plochy športu a v niektorých úsekoch aj výhľadové športové a zelené plochy; časť pôvodnej športovej plochy je podľa ZaD č. 01 zmenená na TTP. PRO preto vyžaduje overenie konkrétnej plochy a režimu v D4.
Doprava a miestne komunikácie	Výkresy ÚPD obsahujú miestne a obslužné komunikácie; PRO rozširuje P03 na systematickú etapovú modernizáciu celej siete podľa pasportu.
Technická infraštruktúra	ÚPD obsahuje výkres verejného technického vybavenia pre vodu, odkanalizovanie a vodné toky; PRO ponecháva ich prípravu a prípadnú investíciu otvorenú v D5 a D6.

Územný plán vytvára priestorové a funkčné podmienky, nie automatické stavebné povolenie, vlastnícke oprávnenie ani finančné krytie. Pri každom zámere sa ešte preverí parcela, vlastník, prístup, kapacita sietí, prevádzkovateľ, ochranné pásma, ochrana prírody a potrebný povoľovací postup. Výhľadová plocha sa nebude zamieňať s pripraveným projektom.

2 Analytické východiská

2.1 Základná charakteristika územia

Ukazovateľ	Východiskový údaj	Zdroj a obdobie
Názov	Kecerovský Lipovec	Obecné dokumenty
Kraj a okres	Košický kraj; Košice okolie	S3
Rozloha	1 556 ha, teda 15,56 km²	Obec v kocke, S3
Obyvatelia	99	K 30. 6. 2026, S4
Orientačná hustota	6,36 obyvateľa na km²	Výpočet 99 / 15,56
Prvá písomná zmienka	1229	S3
Územný plán	Spoločná ÚPD štyroch obcí; ZaD č. 01 pre Kecerovský Lipovec	S7 a S8
Schválenie ZaD č. 01	Uznesenie 69/2025 z 28. 4. 2025	Schvaľovacia doložka, S7

Obec tvorí malé vidiecke sídlo v zázemí Slanských vrchov. Pre jej fungovanie sú podstatné väzby na okolité obce a dostupnosť väčších centier. Pri hospodárskom a turistickom rozvoji sa využije miestne prírodné a kultúrne prostredie vrátane hradu Lipovec. [S3, S7, S8]

2.1.1 Územné možnosti a limity

Zmeny územného plánu rozpracúvajú lokality Sever, Západ a Východ. Zahŕňajú bývanie, občiansku vybavenosť, verejnú zeleň, dopravu a ďalšie prípustné funkcie. Ide o priestorové možnosti; ich uskutočnenie závisí od vlastníctva, sietí, financovania a povolení. [S7]

Pri konkrétnej lokalite sa preveria hranice a podmienky ochrany prírody, vodné toky, ochranné pásma vedení, svahové pomery a ďalšie regulatívy. Text ZaD upozorňuje aj na CHVÚ Slanské vrchy a lokálne geologické obmedzenia. Program nenahrádza výkresové overenie umiestnenia. [S7]



Fotografia 1 Krajinné prostredie obce [S15]

2.1.2 Historický vývoj a symboly obce

Kecerovský Lipovec je písomne doložený od roku 1229. Dejiny obce sú spojené s panstvom Lipovec a rodom Abovcov, z ktorého neskôr vyšla vetva Kecerovcov. Obyvatelia sa v minulosti živili predovšetkým poľnohospodárstvom a prácou v lesoch. [S14]

Hrad Lipovec tvorí súčasť historickej identity obce a širšieho územia. Podľa obecnej historickej stránky sa jeho ruiny nachádzajú v katastrálnom území Mudroviec. Turistické opatrenia preto vyžadujú spoluprácu so susednou obcou, vlastníkmi a príslušnými orgánmi. [S14]

2.1.3 Symboly obce

Erb používaný obcou zobrazuje hrad na skale v modrom a zelenom poli. V tomto dokumente je použitý obraz erbu z oficiálneho webového sídla obce, so zachovaním jeho celého tvaru a pomeru strán. [S3, S15]



Obrázok 1 Erb obce Kecerovský Lipovec [S15]



Obrázok 2 Vlajka obce Kecerovský Lipovec [S16]

Historické a prírodné hodnoty predstavujú príležitosť pre nenáročnú turistiku a poznávanie regiónu. V programe sa premietajú najmä do informačných prvkov, starostlivosti o verejný priestor a spolupráce pri turistických prepojeniach.

2.2 Obyvateľstvo a demografické súvislosti

Údaj	Hodnota	Interpretácia
Počet podľa SODB 2021 prevzatý do ÚPD	113	Historická populačná základňa
Predproduktívna skupina v ÚPD	16 osôb	14,16 % zo 113
Produktívna skupina v ÚPD	70 osôb	61,95 % zo 113
Poproduktívna skupina v ÚPD	27 osôb	23,89 % zo 113
Datovaná obecná evidencia	99 osôb	K 30. 6. 2026

Zdroj: údaje SODB 2021 sprostredkované schválenou ÚPD, strana 10, a oznámenie obce z 21. 7. 2026. Vekové skupiny sú prevzaté podľa členenia podkladu. Nie sú vekovou štruktúrou obce v roku 2026. [S4, S7]

Rozdiel medzi údajmi poukazuje na malú a citlivú populačnú základňu. Keďže sčítanie a priebežná obecná evidencia používajú odlišný spôsob zistenia, rozdiel sa nepoužíva ako presná miera migrácie alebo prirodzeného úbytku. Už malý počet prisťahovaní či úmrtí môže výrazne zmeniť percentuálne ukazovatele.

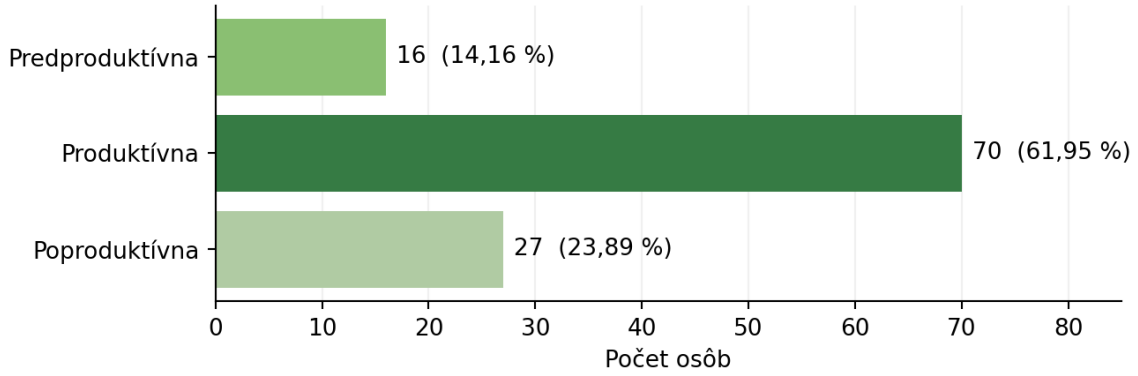

Graf 1 Vekové skupiny podľa SODB 2021 prevzaté do ÚPD [S7]

Graf zachytáva historickú vekovú štruktúru 113 obyvateľov podľa SODB 2021. Jeho hodnoty sa neprenášajú na údaj 99 obyvateľov k 30. 6. 2026. Novšie súhrnné údaje obec použije pri monitorovaní programu a príprave služieb.

2.2.1 Dôsledky pre rozvoj obce

Malý počet obyvateľov vedie k vysokým jednotkovým nákladom niektorých služieb. Program preto spája menšie lokálne úpravy s medziobecnou spoluprácou. Pri rozhodovaní sa popri počte užívateľov hodnotí aj nevyhnutnosť služby a jej dostupnosť pre domácnosti bez vlastnej dopravy.

2.3 Bývanie a sociálna infraštruktúra

2.3.1 Školské zdravotné a sociálne služby

Program uprednostňuje dostupný verejný priestor, bezpečný pohyb, spoľahlivé informovanie a pomoc pri odkázanosti. Pre rodiny má význam možnosť primeraného bývania, priestor na hru a udržanie komunitných kontaktov. Pre seniorov je podstatný prístup k doprave, úradu, sociálnemu poradenstvu a každodennej podpore.

Školské, zdravotné a sociálne služby sa budú hodnotiť podľa reálnej dostupnosti: cieľové zariadenie, spôsob dopravy, časová dostupnosť a bariéry konkrétnych domácností. Program nepredpokladá výstavbu vlastnej školy ani zdravotníckeho zariadenia.

2.3.2 Domový fond a bývanie

Rozvoj bývania sa sústredí na územným plánom prípustné lokality a využitie existujúcich domov. Pred rozšírením obsluhy obec vyčísli náklady na prístup, siete, osvetlenie a údržbu. Počet nových domov sa nestanovuje ako garantovaný výsledok obce, keďže závisí aj od vlastníkov a súkromných investícií.

Veková skladba, počet obývaných domov a domácností a potreby sociálnych služieb sa priebežne vyhodnocujú z obecnej evidencie. Údaje sa vykazujú súhrnne s ochranou súkromia malých skupín; historické údaje sa nepovažujú za stav k dátumu schválenia.

2.3.3 Kultúra šport a komunitný život

Obec rozvíja komunitné aktivity, podporu detí pri začiatku školského roka a spoločné podujatia. Obnovené vybavenie kuchynky a oddychové miesta poskytujú zázemie na pokračovanie týchto činností. V ďalšom období sa bude dôraz klásť na pravidelnosť, prístupnosť a určenie zodpovednej osoby. [S13]

2.3.4 Civilná a protipožiarna ochrana

Miestne zázemie tvorí DHZO a už osadený automatický externý defibrilátor. Rozvojové úlohy zahŕňajú pripravenosť členov, primerané materiálne zabezpečenie, údržbu zariadení a nácvik prvej pomoci. Potreby vybavenia sa určia podľa inventúry, zaradenia jednotky a jej reálnych úloh. [S13]

2.4 Technická infraštruktúra a životné prostredie

2.4.1 Doprava a verejné priestory

Podľa pracovných podkladov starostu je prioritou obnova miestnych ciest, vyriešenie pozemkov pod nimi a odvodnenie. Zámer modernizácie približne za 64 000 € a dlhodobejšia ambícia obnoviť približne 800 m ciest sa musia zosúladiť v jednom pasporte. Cesta, pozemok pod cestou a jej správca sú samostatné evidované skutočnosti.

Prebiehajúca obnova autobusovej zastávky zlepší podmienky čakania a verejný priestor pri úrade. Na túto investíciu nadviaže priebežná údržba a preverenie bezpečných peších väzieb. Už obstarané lavičky a komunitné vybavenie sa zaradia medzi majetok, o ktorý je potrebné sa starať.

2.4.2 Technické siete a digitálne pripojenie

Východoslovenská vodárenská spoločnosť, a. s., v stanovisku č. 124774/2026/Kr/O/ÚVR z 28. 9. 2026 uviedla, že v obci neprevádzkuje verejný vodovod ani verejnú kanalizáciu. Tento údaj nepotvrdzuje neexistenciu všetkých individuálnych či inak prevádzkovaných zariadení. Aktivita P07 preverí skutočný stav, rozsah a kapacity zásobovania vodou a nakladania s odpadovými vodami. [S20]

Optická infraštruktúra uvedená v miestnych projektových podkladoch vytvára priestor pre digitálne služby. Prístup obyvateľov k službám sa však nesmie podmieniť používaním internetu; potrebné zostávajú aj osobné a nedigitálne možnosti.

2.4.3 Voda zeleň a odpadové hospodárstvo

Odvodnenie sa rieši ako súvislý systém bez zhoršenia odtokových pomerov a kvality vôd. Zadržiavanie dažďovej vody sa dopĺňa zachytením plávajúcich a znečisťujúcich látok pred vypustením. Pri tokoch sa rešpektujú pobrežné pozemky, prístup správcu a ochrana vegetácie. Do vybudovania kanalizácie sa uplatní požiadavka vodotesných domových žúmp podľa kapitoly 6.2. [S20]

Pre odpadové hospodárstvo sú kľúčové zrozumiteľné pravidlá, dostupný zber a skutočné využívanie kompostovania. Rozsah a financovanie opatrení sa odvodí od evidencie množstiev a nákladov. Aktuálna miera triedenia, produkcia odpadu a spotreby energií sa doplnia z evidencie obce.

2.5 Hospodárstvo a finančné možnosti obce

Obec môže zlepšovať podmienky pre drobné služby, prácu z domu, remeslá a šetrnú turistiku. Priame vytvorenie pracovných miest závisí najmä od podnikateľov a poskytovateľov služieb. Obec sa zameria na právne a technicky pripravené prostredie, dostupnosť a transparentné informácie.

Ukazovateľ	Skutočnosť 2025	Zverejnený plán 2026
Bežné príjmy	69 149,81 €	66 431,00 €
Bežné výdavky	65 536,15 €	54 931,00 €
Saldo bežného rozpočtu	3 613,66 €	11 500,00 €
Kapitálové príjmy	7 875,00 €	0,00 €
Kapitálové výdavky	3 560,00 €	19 375,00 €
Príjmové finančné operácie	0,00 €	7 875,00 €
Celkové príjmy vrátane operácií	77 024,81 €	74 306,00 €
Celkové výdavky vrátane operácií	69 096,15 €	74 306,00 €

Zdroj: záverečný účet 2025 a zverejnený rozpočet na roky 2026 až 2028. Plán 2026 nemusí zahŕňať neskoršie rozpočtové opatrenia. Roky 2027 a 2028 sa berú ako výhľad, nie ako aktuálne disponibilné zdroje. [S5, S6]

Záverečný účet uvádza celkový prebytok 7 928,66 €. Po vylúčení účelových prostriedkov 7 875 € vykazuje upravený prebytok 53,66 €. Celý prebytok preto nemožno považovať za voľné peniaze na nové projekty. [S5]

Saldo bežného rozpočtu 2025 predstavovalo približne 5,23 % bežných príjmov. Rozdiel medzi plánom a skutočnosťou potvrdzuje potrebu opatrného riadenia hotovosti. Dostupnú sumu na spolufinancovanie musí obec stanoviť z aktuálneho rozpočtu, zostatkov fondov a záväzkov, nie zo samotného zostatku na účte.

Pri väčších projektoch je rozhodujúce externé financovanie a rozloženie investícií na etapy. Príjmy z dotácií ani dobrovoľné príspevky sa vopred nepovažujú za isté.

2.5.1 Doterajšie výsledky a nadväzujúce úlohy

Program nadväzuje na obnovu DHZO, osadenie AED, komunitné a školské aktivity a rozpracované investície do zastávky a kamerového systému. Stav dokončenia, konečné náklady a záväzky sa vykazujú podľa projektových spisov a účtovníctva. Už realizované plnenia sa nezapočítajú ako nové budúce výdavky. [S13]

2.6 SWOT analýza a faktory rozvoja

SWOT analýza zhrňuje hospodárske, sociálne a environmentálne východiská. Je založená na podkladoch programu a nepredstavuje výsledok dotazníkového prieskumu. Pri ročnom hodnotení sa dopĺňa o skúsenosti obyvateľov a partnerov.

2.6.1 Hospodárska SWOT analýza

Silné stránky	Slabé stránky
Aktualizovaný územný plán. Konkrétne pripravené a rozpracované projekty. Priama komunikácia malej samosprávy.	Obmedzená vlastná investičná kapacita. Malá administratíva. Majetkové a technické otázky pri komunikáciách.
Príležitosti	**Ohrozenia**
Externé financovanie a postupná realizácia etáp. Spoločná príprava s okolitými obcami. Digitálne pripojenie pre služby a prácu.	Nezískanie podpory alebo oneskorená refundácia. Rast cien a nákladov na prevádzku. Výpadok dodávateľa a odklad investícií.

2.6.2 Sociálna SWOT analýza

Silné stránky	Slabé stránky
Existujúce komunitné aktivity. Miestna znalosť potrieb domácností. DHZO a dostupné AED.	Dostupnosť viacerých služieb závisí od dopravy mimo obce. Chýbajúce aktuálne mapovanie sociálnych potrieb. Citlivá populačná základňa.
Príležitosti	**Ohrozenia**
Partnerstvo pri terénnej a komunitnej pomoci. Priestor pre rodiny a medzigeneračné aktivity. Zlepšenie peších prístupov.	Zvyšovanie odkázanosti domácností. Pokles dostupnosti dopravy alebo služieb. Preťaženie malej skupiny organizátorov.

2.7 Environmentálne súvislosti a scenáre vývoja

Silné stránky	Slabé stránky
Prírodné prostredie Slanských vrchov. Možnosť prepájať údržbu zelene s verejným priestorom. Územnoplánovacie podklady pre ďalšie rozhodovanie.	Potreba doplniť bilanciu sietí a odpadových údajov. Kritické odvodňovacie miesta. Obmedzené prostriedky na pravidelnú údržbu.

Príležitosti	Ohrozenia
Kompostovanie a prevencia odpadu. Lokálne zadržiavanie dažďovej vody. Energetické úspory a šetrná turistika.	Prívalové dažde a poškodenie komunikácií. Nevhodné zásahy do vodných pomerov. Stret investičných zámerov s ochrannými limitmi.

2.7.1 Predpokladaný vývoj a pracovné scenáre

Scenár	Reakcia obce
Obmedzené zdroje	Udržiavať majetok, zabezpečiť funkčnosť základných služieb a pripravovať právne podklady. Rozsiahle investície odložiť.
Postupný rozvoj	Realizovať jednu väčšiu investičnú etapu po zabezpečení dotácie a súbežne niekoľko menších úloh s určeným správcom.
Vyšší dopyt po bývaní alebo službách	Najprv overiť kapacitu ciest, vody a ostatných sietí a náklady na správu. Rozšírenie investícií schváliť aktualizáciou programu.

Program používa postupný rozvoj ako pracovný scenár. Neobsahuje číselnú prognózu populácie bez demografického modelu. Pri zmene počtu obyvateľov približne o desatinu oproti potvrdenému východisku sa preveria ciele, kapacity služieb a finančný plán.

3 Rozvojová stratégia

3.1 Vízia a systém strategických cieľov

Kecerovský Lipovec bude bezpečná, udržiavaná a dostupná obec, ktorá vytvára dobré podmienky pre život rodín a seniorov, chráni svoje prírodné prostredie a rozvíja sa v medziach reálnych finančných možností.

Rozvoj má prinášať použiteľné výsledky v každodennom živote. Každý nový objekt alebo služba musí mať určeného správcu, spôsob údržby a krytie následných nákladov.

Cieľ	Smerovanie	Hlavné projekty
C1 Dostupná a bezpečná obec	Zlepšiť stav ciest, prístupov a odvodnenia; pripraviť majetkové a technické podmienky.	P01 až P07
C2 Udržiavané a odolné prostredie	Zlepšiť hospodárenie s vodou, odpadmi, verejnou zeleňou a energiami.	P04, P07 až P10, P14, P17
C3 Kvalitný komunitný život	Zabezpečiť verejné zázemie, prevenciu, dostupnú pomoc a aktivity pre rôzne vekové skupiny.	P06, P08, P11 až P16
C4 Zodpovedne riadený rozvoj	Zlepšiť informovanie, prípravu projektov, partnerskú spoluprácu a podmienky miestnych služieb.	P01, P17 až P20

3.2 Strategický prístup

- Najprv bezpečnosť, funkčnosť a povinná údržba; následne rozšírenie vybavenosti.
- Prepojiť obnovu ciest s odvodnením a plánovanými sieťami.
- Uprednostniť využitie existujúcich objektov a verejných plôch.
- Posudzovať cenu obstarania spolu s nákladmi na správu a obnovu.
- Zabezpečiť dostupnosť výsledkov aj pre ľudí s obmedzenou mobilitou alebo digitálnymi zručnosťami.
- Zverejňovať pokrok, vecné zmeny a dôvody presunu termínov.

4 Implementačný plán

4.1 Nástroje implementácie stratégie

Ciele sa realizujú prostredníctvom opatrení a projektových aktivít P01 až P20. Každá aktivita má určený obsah, indikátor, zodpovednosť, predpokladaný termín a finančný rámec. Podrobnosti sú v realizačných kartách.

4.1.1 Opatrenia a aktivity

Tabuľka 1 Hlavné priradenie aktivít k cieľom

Cieľ a opatrenie	Aktivity
C1 Dopravná dostupnosť a bezpečnosť	P01 Pasport a pozemky; P02 lokálne opravy; P03 obnova ciest; P04 odvodnenie; P05 zastávka; P06 pešie body; P07 bilancia sietí.
C2 Prostredie a verejné zázemie	P08 priestor pre rodiny; P09 kompostovanie; P10 brehy a zeleň; P14 obnova obecného zázemia.
C3 Prevencia a komunitný život	P11 kamery; P12 DHZO; P13 AED a prvá pomoc; P15 sociálna pomoc; P16 komunitné aktivity.
C4 Spolupráca a riadenie rozvoja	P17 turistické prepojenie; P18 informačné body; P19 miestne služby; P20 riadenie programu.

Hlavné priradenie slúži na finančný súčet bez duplicitného započítania. Vecné väzby na ďalšie ciele ostávajú uvedené v stratégii a projektových kartách.

4.2 Poradie prípravy

Priorita A označuje prednostnú úlohu, B následnú etapu po zabezpečení podmienok a C partnerský alebo výhľadový zámer. Priorita sama osebe neznamená schválené financovanie. Ročný výber sa prijíma podľa pripravenosti a rozpočtových možností.

4.3 Dlhodobé zámery na dopracovanie

Vodovod, kanalizácia a ČOV, Dom sociálnych služieb, Dom smútku, kostol, športové plochy, ďalšie etapy modernizácie všetkých miestnych komunikácií a samostatné cyklistické prepojenia tvoria strategickú rezervu na dopracovanie. Ich vecný rozsah a investičné náklady sa určia až po overení potreby, vlastníctva, technického riešenia, povolení a možných zdrojov; do základného súčtu P01 až P20 sa nezapočítavajú.

Do akčného plánu sa môžu zaradiť až po doložení potreby, variantov, prevádzkovateľa, majetkovej pripravenosti, nákladov a financovania. Aktualizácia zároveň posúdi ich vplyvy na životné prostredie a vzťah k územnému plánu.

4.3.1 Strategická rezerva – občianska vybavenosť

Nasledujúce zámery sú výslovne zahrnuté ako dlhodobý zásobník pre prípravu projektov a možné dotačné výzvy. Nie sú súčasťou základného finančného súčtu P01 až P20 a ich uvedenie neznamená rozhodnutie o výstavbe.

Zámer	Väzba na ÚP a účel	Príprava, financovanie a podmienky
D1 Dom smútku a úprava cintorína	Západ – plocha OV pri cintoríne; súvisiaca miestna cesta a parkovanie.	Overiť vlastníctvo, kapacitu cintorína, prístup, parkovanie, vodu a odpady. Samostatná štúdia, rozpočet a povolenia; cena zatiaľ neurčená. Uplatniť opatrenia 1 až 7 v kapitole 6.2 podľa charakteru zámeru.
D2 Dom sociálnych služieb	Západ – plocha OV uvádzaná v ZaD č. 01 pre DSS/dom smútku.	Najprv vyhodnotiť dopyt a formu služby, následne prevádzkovateľa, stavebnú a finančnú uskutočniteľnosť. Možná dotácia sa bude posudzovať podľa konkrétnej výzvy; náklady nie sú v P15. Uplatniť opatrenia 1 až 7 v kapitole 6.2 podľa charakteru zámeru.
D3 Kostol a súvisiaci verejný priestor	Východ – plocha OV – kostol; nejde o potvrdenie obecného vlastníctva.	Koordinácia s cirkvou, vlastníkmi a orgánmi; overenie prístupu, parkovania, sietí a kultúrnych hodnôt. Obecný podiel a financovanie sa určia až dohodou. Uplatniť opatrenia 1 až 7 v kapitole 6.2 podľa charakteru zámeru.
D4 Športové plochy a viacúčelové zariadenia	Existujúca a výhľadová športová funkcia podľa lokalizácie v ÚP; niektoré plochy sa v ZaD menia na TTP.	Pasport plôch, vlastníctvo a prípustné prvky; variant ihriska, oddychu a údržby. Každá stavebná etapa bude samostatne posúdená a nacenená. Uplatniť opatrenia 1 až 7 v kapitole 6.2 podľa charakteru zámeru.

4.3.2 Strategická rezerva – siete, komunikácie a turizmus

Strategická rezerva umožňuje obci reagovať na budúce dotačné výzvy bez toho, aby sa dnes predstieralo pripravené technické riešenie alebo známa cena. Zaradenie do zásobníka je podmienené overením potrieb, povolení, vplyvov na životné prostredie a prevádzkovej udržateľnosti.

Zámer	Rozsah a nadväznosť	Príprava, financovanie a podmienky
D5 Obecný vodovod	Preverenie a prípadná obnova alebo rozšírenie vodovodnej sústavy podľa ÚP a potrieb obce.	Bilancia zdrojov, tlakových pomerov, kapacity a pripojení; varianty, rozpočet, správca a povolenia. Výstavba nie je v základnom súčte. Rešpektovať relevantné opatrenia kapitoly 6.2.
D6 Kanalizácia a ČOV	Preverenie odvádzania a čistenia odpadových vôd; variant vlastnej alebo spoločnej ČOV.	Štúdia uskutočniteľnosti vrátane recipienta, kalového hospodárstva, prevádzky a nákladov. Následná investícia sa zaradí aktualizáciou PRO podľa výzvy a výsledku posudzovania. Rešpektovať relevantné opatrenia kapitoly 6.2.
D7 Všetky miestne komunikácie	Rozšírenie P03 za prvú etapu 64 000 € na celú sieť miestnych komunikácií; poradie určí pasport.	Zjednotiť vlastníctvo, odvodnenie, siete a dopravné riešenie. Každá etapa má vlastný výkaz výmer, zdroj, obstarávanie a preberací protokol. Rešpektovať relevantné opatrenia kapitoly 6.2.
D8 Turizmus a cyklotrasy	Pešie a cyklistické väzby na Opinú, Herľany, Rankovské skaly, Makovicu, Bidovce, Čižatice a hrad Lipovec v k. ú. Mudrovec; len ako overované regionálne prepojenia.	Koncepcia trás, bezpečnosť, vlastníctvo, partneri, značenie a prípadné spevnené úseky. Stavebné úseky mimo obce a zásahy v citlivom území sa pripravia a posúdia samostatne. Rešpektovať relevantné opatrenia kapitoly 6.2.

Základný rámec 358 275 € zostáva finančným rámcom P01 až P20. Strategická rezerva D1 až D8 sa doň nezapočítava; po štúdiách sa môže premietnuť do aktualizovaného akčného a finančného plánu alebo do samostatných žiadostí o podporu.

4.4 Projektové aktivity P01 a P02

P01 Pasport komunikácií a majetkové usporiadanie

Obsah a zdôvodnenie	Vyhotoviť jeden prehľad miestnych ciest, odvodnenia a verejných plôch, priradiť parcely, vlastníkov, právny titul užívania a technický stav. Pri prioritných cestách začať rokovania s pozemkovými spoločenstvami a ďalšími vlastníkmi. Samostatne objasniť vlastníctvo stavby cesty III/3334, pozemkov pod ňou a rozsah správy.
Strategický cieľ a priorita	C1 a C4; priorita A
Zdroje financovania	Obec; prípadná podpora prípravy projektov
Nákladový rámec	5 000 €
Harmonogram výdavkov	2026: 2 000 €; 2027: 1 500 €; 2028: 1 500 €
Zodpovednosť	Starosta a poverený pracovník obce
Merateľný výstup	Jeden pasport a spis právnej pripravenosti ku každému investičnému projektu.
Podmienky realizácie	Právne služby, geodézia a evidencia sú zahrnuté. Kúpne ceny pozemkov a náhrady za vecné bremená sa určia osobitne podľa dohôd a uznesení OZ.

P02 Lokálne opravy verejne užívaných spevnených plôch

Obsah a zdôvodnenie	Nakúpiť vhodnú asfaltovú zmes vo vreciach a odstrániť lokálne poruchy na právne zabezpečených obecných plochách slúžiacich verejnosti. Pred nákupom zostaviť súpis výtlkov s rozmermi, fotodokumentáciou a odhadom spotreby. Pripraviť podklad a aplikovať zmes podľa technického listu výrobcu.
Strategický cieľ a priorita	C1; priorita A
Zdroje financovania	Žiadaná dotácia MIRRI 3 500 €; modelové vlastné zdroje 800 €
Nákladový rámec	4 300 €
Harmonogram výdavkov	2026: 4 300 €
Zodpovednosť	Starosta; realizátor s určenou zodpovednosťou
Merateľný výstup	Jeden nákup materiálu a protokol o jeho použití; opravená plocha v m² a spotreba v kg podľa súpisu.
Podmienky realizácie	Suma 3 500 € je plán žiadosti, nie pridelená dotácia. Služby a mechanizmy sa do tejto žiadosti nezaraďujú. Čas realizácie sa zosúladí s výzvou a zmluvou. Miesta opráv sa nesmú prekrývať s fakturovanými prácami P03.

4.4 Projektové aktivity P03 a P04

P03 Etapová modernizácia všetkých miestnych komunikácií

Obsah a zdôvodnenie	Systematicky modernizovať všetky miestne komunikácie v katastri obce podľa jednotného pasportu – od miestnych opráv cez odvodnenie a podkladové vrstvy až po nové asfaltové povrchy. Prvou etapou je pripravovaný zámer približne za 64 000 € s DPH; ďalšie úseky sa pripravia a uskutočnia postupne podľa technického stavu, vlastníctva, odvodnenia a získaných zdrojov.
Strategický cieľ a priorita	C1; priorita A
Zdroje financovania	MAS alebo iný oprávnený dotačný zdroj; obec
Nákladový rámec	160 000 €
Harmonogram výdavkov	2027: 64 000 €; 2029: 48 000 €; 2031: 48 000 €
Zodpovednosť	Obec; projektant a odborný dozor
Merateľný výstup	Pasportom evidovaný podiel modernizovaných miestnych komunikácií, dĺžka a plocha každého prevzatého úseku a samostatný protokol ku každej etape.
Podmienky realizácie	Základný rámec 160 000 € zahŕňa prvú etapu 64 000 €, nie úplné náklady na obnovu celej siete. Celý rozsah všetkých miestnych komunikácií sa určí pasportom a projektmi; povrch sa nebude obnovovať pred plánovaným rozkopaním pre siete. Rešpektovať opatrenia 4 až 7 v kapitole 6.2.

P04 Odvodnenie ciest a riešenie kritických priepustov

Obsah a zdôvodnenie	Zmapovať miesta, kde dažďová voda poškodzuje cestu alebo ohrozuje nehnuteľnosti. Navrhnúť údržbu rigolov, obnovu priechodnosti a kapacity priepustov a podľa možností vsakovanie alebo spomalenie odtoku. Riešenie musí preveriť celý smer odtoku, aby sa problém nepresunul k susednému pozemku.
Strategický cieľ a priorita	C1 a C2; priorita A
Zdroje financovania	Obec; oprávnené environmentálne alebo regionálne dotácie
Nákladový rámec	30 000 €
Harmonogram výdavkov	2027: 10 000 €; 2029: 10 000 €; 2031: 10 000 €
Zodpovednosť	Obec; projektant; správca toku alebo komunikácie
Merateľný výstup	Najmenej tri technicky vyriešené kritické miesta do roku 2032, ak to potvrdí pasport.
Podmienky realizácie	Hydraulické a stavebné riešenie určí projektant. Zásahy do tokov sa dohodnú so správcom a povolia podľa ich povahy. Rozsah je oddelený od krajinnej údržby P10. Uplatniť opatrenia 4 až 7 v kapitole 6.2 vrátane záchytu znečistenia a pobrežných pozemkov.

4.4 Projektové aktivity P05 a P06

P05 Dokončenie autobusovej zastávky a jej okolia

Obsah a zdôvodnenie	Dokončiť prebiehajúcu obnovu zastávky, upraviť nástupnú a priľahlú plochu, osvetlenie, informačný priestor a bezpečný prístup. Počas prác udržať zrozumiteľné dočasné miesto čakania a oddeliť stavenisko od cestujúcich. Po dokončení určiť správcu údržby.
Strategický cieľ a priorita	C1; priorita A
Zdroje financovania	Rozpočtový rámec 7 875 € účelový zdroj a 7 000 € vlastné zdroje
Nákladový rámec	14 875 €
Harmonogram výdavkov	2026: 14 875 €
Zodpovednosť	Obec; zhotoviteľ
Merateľný výstup	Jedna dokončená a prevzatá zastávka s bezpečným prístupom.
Podmienky realizácie	Suma vychádza zo zverejneného rozpočtu, nie z konečného vyúčtovania. Záväzné sú platné zmluvy a rozpočet; už uhradená časť sa nefinancuje druhýkrát. Rešpektovať opatrenia 4 až 7 kapitoly 6.2 podľa povahy prác.

P06 Bezpečný pohyb peších a úpravy osvetlenia

Obsah a zdôvodnenie	Pri spoločnej obhliadke s obyvateľmi vybrať rizikové body medzi zastávkou, úradom, cintorínom a obytnými ulicami. Navrhnúť lokálne úpravy peších plôch, rozhľadov a osvetlenia. Pri ceste III/3334 koordinovať opatrenia s príslušným správcom a cestným orgánom.
Strategický cieľ a priorita	C1 a C3; priorita B
Zdroje financovania	Obec; regionálne alebo dopravné dotácie podľa výzvy
Nákladový rámec	18 000 €
Harmonogram výdavkov	2028: 9 000 €; 2030: 9 000 €
Zodpovednosť	Obec; správca komunikácie
Merateľný výstup	Päť upravených bodov pre pohyb peších alebo osvetlenie do roku 2032.
Podmienky realizácie	Výber riešenia podľa bezpečnostnej potreby a následných nákladov na elektrinu a servis. Dopravné značenie a stavebné zásahy vyžadujú príslušný postup. Nezahŕňa práce už zahrnuté v P05. Uplatniť opatrenia 4 až 7 v kapitole 6.2; obmedziť svetelné rušenie.

4.4 Projektové aktivity P07 a P08

P07 Preverenie a príprava obecného vodovodu, kanalizácie a ČOV

Obsah a zdôvodnenie	Zjednotiť údaje o skutočnom stave a kapacite obecného vodovodu, odvádzania a čistenia odpadových vôd, elektrických sietí a pripojiteľnosti rozvojových lokalít. Pre vodovod, kanalizáciu a ČOV porovnať varianty obnovy, rozšírenia alebo spoločného riešenia s okolitými obcami, vyčísliť investičné a prevádzkové náklady a pripraviť podklady pre prípadnú dotáciu.
Strategický cieľ a priorita	C1 a C2; priorita B
Zdroje financovania	Obec; prevádzkovatelia; oprávnená projektová podpora
Nákladový rámec	5 000 €
Harmonogram výdavkov	2028: 5 000 €
Zodpovednosť	Obec; prevádzkovatelia sietí; odborný spracovateľ
Merateľný výstup	Jedna kapacitná a prevádzková bilancia, štúdia uskutočniteľnosti alebo technické zadanie s odporúčaným postupom a podkladom pre rozhodnutie o ďalšej investícii.
Podmienky realizácie	Rámec 5 000 € je určený na preverenie a prípravu. Prípadná obnova alebo výstavba vodovodu, kanalizácie a ČOV zostáva otvoreným následným zámerom; bude mať samostatný rozpočet, povolenia, model prevádzky a environmentálne posúdenie podľa konkrétneho riešenia a výzvy. Do vybudovania kanalizácie uplatniť opatrenie 3; pri príprave rešpektovať opatrenia 4 až 7 v kapitole 6.2.

P08 Verejná zeleň, šport a priestor pre deti a rodiny

Obsah a zdôvodnenie	Pripraviť primeraný oddychový, herný a športový priestor s tieňom, sedením a bezpečnými prvkami. Pri výbere lokality rešpektovať plochy športu a verejnej zelene vyznačené v platnom územnom pláne a rozlíšiť existujúcu, navrhovanú a výhľadovú funkciu; ako variant preveriť pozemok približne 786 m² uvádzaný starostom.
Strategický cieľ a priorita	C2 a C3; priorita B
Zdroje financovania	Obec; KSK; nadácie a oprávnené dotačné výzvy
Nákladový rámec	25 000 €
Harmonogram výdavkov	2028: 25 000 €
Zodpovednosť	Obec; vlastníci; projektant
Merateľný výstup	Jeden verejne prístupný priestor alebo športová etapa s plánom kontrol a údržby; rozsah a typ prvkov potvrdí projektová príprava.
Podmienky realizácie	Pri viacerých spoluvlastníkoch zabezpečiť dostatočný právny titul. Plocha verejnej zelene sama osebe nepotvrdzuje prípustnosť všetkých herných stavieb. Kúpna cena pozemku nie je v odhade. Uplatniť opatrenia 1 a 3 až 7 v kapitole 6.2.

4.4 Projektové aktivity P09 a P10

P09 Kompostovanie a prevencia vzniku odpadu

Obsah a zdôvodnenie	Preveriť vhodnosť piatich kompostérov s objemom najmenej 1 500 litrov, zvoliť miesta a režim obsluhy. Pri komunitnom riešení určiť, kto preberá biologický materiál, kontroluje obsah a používa kompost. Doplniť zrozumiteľné informácie o triedení a sezónnych zberoch.
Strategický cieľ a priorita	C2; priorita B
Zdroje financovania	Obec; environmentálne dotácie; partneri podľa oprávnenosti
Nákladový rámec	3 500 €
Harmonogram výdavkov	2027: 3 500 €
Zodpovednosť	Obec; určený správca kompostovania
Merateľný výstup	Päť funkčne využívaných kompostérov a ročné vyhodnotenie prevádzky.
Podmienky realizácie	Pred výberom techniky overiť množstvo odpadu, priestor, súlad s odpadovým režimom a obsluhu. Výsledkom má byť využívanie, nie iba obstaranie nádob.

P10 Starostlivosť o brehy a vodozádržná zeleň

Obsah a zdôvodnenie	Dohodnúť odstránenie odpadov a nevhodných prekážok na vybraných úsekoch pri vode a doplniť vhodnú brehovú alebo verejnú zeleň. Vhodnosť malých opatrení na zachytenie dažďovej vody preveriť podľa miestnych pomerov a ochrany prírody.
Strategický cieľ a priorita	C2; priorita B
Zdroje financovania	Obec; environmentálne dotácie; dohoda so správcom toku
Nákladový rámec	10 000 €
Harmonogram výdavkov	2027: 5 000 €; 2030: 5 000 €
Zodpovednosť	Obec; správca toku; odborný realizátor
Merateľný výstup	Dve etapy starostlivosti s evidenciou úsekov, prác a ujateľnosti výsadieb.
Podmienky realizácie	Nezahŕňa plošné prehlbovanie ani spevňovanie koryta bez posúdenia. Odborné práce zabezpečí oprávnený realizátor; dobrovoľnícka práca nie je podmienkou rozpočtu. Uplatniť opatrenia 4 až 7 v kapitole 6.2; zachovať prístup správcu toku.

4.4 Projektové aktivity P11 a P12

P11 Zabezpečenie a udržateľná prevádzka kamerového systému

Obsah a zdôvodnenie	Zrealizovať plánovaný systém šiestich kamerových bodov a určiť zodpovednosť za prevádzku, servis a kontrolu funkčnosti. Umiestnenie a rozsah záberov odôvodniť konkrétnou ochranou verejného majetku a bezpečnosti.
Strategický cieľ a priorita	C3; priorita A
Zdroje financovania	Dotácia MF SR 8 200 € podľa údaja starostu; obec
Nákladový rámec	8 500 €
Harmonogram výdavkov	2026: 8 500 €
Zodpovednosť	Obec; dodávateľ; poverená osoba pre ochranu údajov
Merateľný výstup	Šesť funkčných kamerových bodov s preberacím protokolom a prevádzkovými pravidlami.
Podmienky realizácie	Rozsah dodávky, počet bodov a konečná cena sa preukazujú platnou zmluvou a preberacím protokolom; uvedený základný cieľ nie je maximálnym počtom kamier. Dodržať povolenia, zákonnosť spracúvania osobných údajov, dobu uchovávania, prístupové práva a informačnú povinnosť.

P12 Materiálne zabezpečenie DHZO a pripravenosť na udalosti

Obsah a zdôvodnenie	Podľa inventúry a reálnych úloh dopĺňať ochranné pomôcky a vybavenie, udržiavať techniku a organizovať spoločnú prípravu. Zamerať sa aj na pomoc pri prívalových dažďoch a mimoriadnych udalostiach v obci.
Strategický cieľ a priorita	C3; priorita B
Zdroje financovania	Obec; dotácie na dobrovoľnú požiarnu ochranu podľa pravidiel
Nákladový rámec	7 000 €
Harmonogram výdavkov	2027: 2 000 €; 2029: 2 500 €; 2031: 2 500 €
Zodpovednosť	Obec a veliteľ DHZO
Merateľný výstup	Každoročný prehľad pripravenosti; najmenej jedno cvičenie alebo praktické školenie ročne.
Podmienky realizácie	Výber vybavenia musí vychádzať zo zaradenia jednotky, odbornej spôsobilosti, servisných potrieb a možností bezpečného použitia.

4.4 Projektové aktivity P13 a P14

P13 Prevádzkyschopnosť AED a prvá pomoc

Obsah a zdôvodnenie	Udržať dostupnosť už osadeného AED, evidovať stav zariadenia a termíny výmeny spotrebných súčastí. Zrozumiteľne označiť umiestnenie a pravidelne opakovať nácvik prvej pomoci s odborným lektorom.
Strategický cieľ a priorita	C3; priorita A
Zdroje financovania	Obec; prípadné partnerské príspevky
Nákladový rámec	2 100 €
Harmonogram výdavkov	2026 až 2032: 300 € ročne
Zodpovednosť	Obec; určený správca AED
Merateľný výstup	Dvanásť mesačných záznamov o kontrole ročne a jedno školenie ročne.
Podmienky realizácie	Záznamy sa vedú podľa návodu zariadenia; rozpočet upraviť podľa skutočnej ceny elektród, batérie a servisu. Nejde o rozpočet na kúpu ďalšieho AED.

P14 Obnova obecného zázemia a energetické úspory

Obsah a zdôvodnenie	Vyhodnotiť technický stav priestorov obecného úradu a komunitného zázemia, spotrebu energií, prístupnosť a potrebu opráv. Nadviazať na existujúce vybavenie kuchynky a postupne realizovať najúčinnejšie úpravy.
Strategický cieľ a priorita	C2 a C3; priorita B
Zdroje financovania	Obec; oprávnené výzvy na verejné budovy a úspory energie
Nákladový rámec	25 000 €
Harmonogram výdavkov	2028: 5 000 €; 2030: 20 000 €
Zodpovednosť	Obec; odborný spracovateľ
Merateľný výstup	Jeden prehľad stavu budovy a jedna dokončená etapa obnovy do roku 2032.
Podmienky realizácie	Rozsah sa určí až po obhliadke. Pri energetickom projekte doložiť východiskovú spotrebu a návratnosť. Výdavky na už dokončenú kuchynku sa znovu nezapočítavajú. Uplatniť opatrenia 2 až 4 a 6 až 7 v kapitole 6.2 podľa povahy obnovy.

4.4 Projektové aktivity P15 a P16

P15 Sociálne služby a príprava Domu sociálnych služieb

Obsah a zdôvodnenie	Zmapovať potreby seniorov, ľudí so zdravotným znevýhodnením a opatrovateľov. V nadväznosti na komunitný plán sociálnych služieb preveriť terénnu, ambulantnú alebo pobytovú formu pomoci a osobitne možnosť Domu sociálnych služieb v ploche občianskej vybavenosti podľa ÚP; posúdiť dopyt, kapacitu, vlastníctvo, prevádzkovateľa, dopravu a partnerov.
Strategický cieľ a priorita	C3; priorita B
Zdroje financovania	Obec; spolupráca s poskytovateľmi a susednými obcami
Nákladový rámec	4 500 €
Harmonogram výdavkov	2027: 1 500 €; 2028: 1 500 €; 2029: 1 500 €
Zodpovednosť	Obec; poskytovatelia; KSK a okolité obce
Merateľný výstup	Jedno vyhodnotenie potrieb a štúdia formy služby; aspoň jedno partnerské riešenie dostupnosti pomoci alebo rozhodnutie o príprave DSS.
Podmienky realizácie	Suma 4 500 € pokrýva mapovanie a koordináciu, nie výstavbu ani prevádzku DSS. Prípadný objekt bude samostatnou investíciou s overeným právnym titulom, projektom, povoleniami, zdrojmi a prevádzkovým rozpočtom. Pri príprave DSS rešpektovať opatrenia 1 až 7 v kapitole 6.2.

P16 Aktivity pre deti rodiny a seniorov

Obsah a zdôvodnenie	Zostavovať malý ročný kalendár komunitných, kultúrnych a pohybových aktivít. Pokračovať v adresnej podpore detí pri začiatku školského roka podľa jasných pravidiel a v medzigeneračných stretnutiach. Pri výbere rešpektovať dostupnosť pre rodiny s rôznymi možnosťami.
Strategický cieľ a priorita	C3; priorita B
Zdroje financovania	Obec; KSK; nadácie; transparentné dary
Nákladový rámec	7 000 €
Harmonogram výdavkov	2026 až 2032: 1 000 € ročne
Zodpovednosť	Obec; miestni organizátori
Merateľný výstup	Najmenej štyri dostupné aktivity ročne; evidencia účasti a nákladov bez zbytočných osobných údajov.
Podmienky realizácie	Predbežný rámec sa zapracuje do ročného rozpočtu. Dobrovoľná pomoc dopĺňa určeného organizátora. Účasť sa vykazuje súhrnne, bez prepočtu na počet jedinečných obyvateľov.

4.4 Projektové aktivity P17 a P18

P17 Turizmus, cyklotrasy a regionálne prepojenia

Obsah a zdôvodnenie	Vypracovať širší koncept šetrného cestovného ruchu a cykloturistiky: informácie o obci, historickom hrade Lipovec v katastri Mudrovec, prírodných lokalitách a vhodných peších a cyklistických trasách. Overiť možné väzby smerom na Opinú, Herľany, Rankovské skaly, Makovicu, Bidovce a Čižatice a koordinovať ich s obcami, KSK, vlastníkmi a organizáciami cestovného ruchu. Súčasťou môže byť značenie, odpočívadlá, digitálna mapa, bezpečné napojenia a podpora miestnych služieb; rozsah spevnených úsekov sa určí až štúdiou a povoleniami.
Strategický cieľ a priorita	C4 a C2; priorita C
Zdroje financovania	Obec; KSK; partneri cestovného ruchu; vlastníci
Nákladový rámec	12 000 €
Harmonogram výdavkov	2028: 4 000 €; 2030: 8 000 €
Zodpovednosť	Obec; partneri cestovného ruchu; vlastníci
Merateľný výstup	Koncepcia a najmenej jedno partnersky dohodnuté turistické alebo cyklistické prepojenie; informačné a drobné prvky v primeranom rozsahu podľa prípravy.
Podmienky realizácie	Rámec 12 000 € je prípravný a informačný. Budúce stavebné úseky cyklotrás, zásahy mimo katastra a obnova hradu budú samostatne overené, nacenené a posúdené; pri trasách sa preveria práva k pozemkom, bezpečnosť a ochrana prírody. Uplatniť opatrenia 1 a 3 až 7 v kapitole 6.2 podľa charakteru turistického zariadenia alebo trasy.

P18 Zrozumiteľné obecné informácie

Obsah a zdôvodnenie	Posúdiť tri verejné informačné body vrátane možnosti LED tabúľ a zabezpečiť ich obsahovú správu. Porovnať obstaranie, elektrinu, servis, čitateľnosť a rušenie okolia. Web, rozhlas a papierová informácia na úrade zostanú súčasťou jednej informačnej služby.
Strategický cieľ a priorita	C4; priorita B
Zdroje financovania	Obec; KSK alebo iná oprávnená podpora
Nákladový rámec	6 000 €
Harmonogram výdavkov	2027: 6 000 €
Zodpovednosť	Obec; správca webu a informačných bodov
Merateľný výstup	Tri funkčné informačné body s prideleným správcom a pravidelnou aktualizáciou.
Podmienky realizácie	Elektronické vyhotovenie sa vyberie iba pri primeraných celkových nákladoch. Projekt zahŕňa obecné oznamy; turistické značenie je v P17.

4.4 Projektové aktivity P19 a P20

P19 Podmienky pre miestne služby a pracovné príležitosti

Obsah a zdôvodnenie	Vytvoriť transparentný prehľad možností pre drobné služby, remeslá, agroturistiku a primerané využitie existujúcich objektov. Informovať záujemcov o funkčných regulatívoch a sieťach. Prepájať miestnych poskytovateľov s dopytom obyvateľov a návštevníkov.
Strategický cieľ a priorita	C4; priorita C
Zdroje financovania	Obec; partneri a podnikatelia na vlastné náklady
Nákladový rámec	1 500 €
Harmonogram výdavkov	2027: 500 €; 2029: 500 €; 2031: 500 €
Zodpovednosť	Obec; miestni podnikatelia; regionálni partneri
Merateľný výstup	Jeden aktualizovaný prehľad príležitostí a najmenej tri partnerské rokovania v období programu.
Podmienky realizácie	Nejde o prísľub dotácie súkromnej firme ani o garantovaný vznik pracovných miest. Pri podpore podnikania sa osobitne preverí príslušný režim verejných prostriedkov.

P20 Riadenie programu a príprava projektov

Obsah a zdôvodnenie	Zabezpečiť prerokovanie, environmentálny postup, aktualizácie programu, grantový kalendár a potrebné odborné konzultácie. Pre každý projekt viesť stručnú kartu zodpovednosti, termínov, záväzkov a dokladov. Každoročne spracovať verejnú správu o plnení.
Strategický cieľ a priorita	C4; priorita A
Zdroje financovania	Obec; oprávnená podpora odbornej prípravy
Nákladový rámec	9 000 €
Harmonogram výdavkov	2026 až 2028: 1 500 € ročne; 2029 až 2031: 1 000 € ročne; 2032: 1 500 €
Zodpovednosť	Starosta; poverený koordinátor; externí odborníci
Merateľný výstup	Jedna aktualizácia akčného plánu a jedna monitorovacia správa ročne; hodnotenie v roku 2029.
Podmienky realizácie	Rámec zahŕňa koordináciu programu a spoločnú odbornú podporu. Dokumentácie stavieb sa neúčtujú duplicitne. Zisťovacie konanie bolo ukončené 13. 10. 2026 bez ďalšieho SEA; príprava budúcich zámerov môže vyžadovať osobitné odborné posúdenie.

5 Merateľné ukazovatele harmonogram a finančný plán

5.1 Ukazovatele výstupov

Pri nových výstupoch je východisko 0 prírastkov evidovaných týmto programom; neznamená to, že v obci neexistuje žiadne zariadenie. Rozpracované investície P05 a P11 sa započítajú raz pri dokončení v období programu. Už osadený AED sa sleduje cez prevádzku.

ID	Ukazovateľ	Navrhovaný cieľ	Overenie
P01	Pasport a právna evidencia	1 pasport do 2027	Pasport a spisy
P02	Materiál a opravená plocha	1 projekt; m² a kg podľa súpisu	Fotografie a protokol spotreby
P03	Obnovené miestne cesty	Približne 800 m do 2032	Geometria a preberacie protokoly
P04	Vyriešené kritické body	Aspoň 3 do 2032	Technický súpis a prevzatie
P05	Dokončená zastávka	1 v roku 2026	Preberací protokol
P06	Pešie alebo svetelné body	5 do 2032	Súpis realizácie
P07	Kapacitná bilancia sietí	1 do 2028	Potvrdená správa
P08	Verejný priestor pre rodiny	1 do 2028	Odovzdanie a prevádzkový plán
P09	Využívané kompostéry	5 do 2027	Dodanie a ročná kontrola
P10	Etapy pri vode a zeleni	2 do 2032	Záznam úsekov a prác
P11	Funkčné kamerové body	6 po dokončení projektu	Funkčná skúška a kontroly
P12	Cvičenie alebo školenie DHZO	Aspoň 1 ročne	Záznam veliteľa
P13	Kontrola AED a školenie	12 kontrol a 1 školenie ročne	Prevádzkový záznam

5.1.1 Výsledky a vyhodnocovanie

ID	Ukazovateľ	Navrhovaný cieľ
P14	Prehľad budovy a etapa obnovy	1 prehľad a 1 etapa do 2032
P15	Potreby a partnerské riešenie	1 vyhodnotenie; aspoň 1 dohoda do 2029
P16	Komunitné aktivity	Aspoň 4 ročne
P17	Turistické prepojenie	1 partnersky dohodnutá trasa do 2032
P18	Informačné body	3 do 2027
P19	Prehľad a rokovania	1 prehľad; aspoň 3 rokovania do 2032
P20	Správa a aktualizovaný akčný plán	Každoročne; hodnotenie 2029

Ukazovatele výsledku

Výsledok	Východisko a cieľ	Spôsob zistenia
Menej závažných porúch na vybraných cestách	Východisko: pasport 2027. Cieľ: aspoň 50 % pokles evidovaných závažných porúch na sledovaných úsekoch do 2032.	Rovnaká metodika obhliadky a fotobodov; nové poruchy sa započítajú.
Funkčná nová vybavenosť	Cieľ: všetky prevzaté zariadenia majú správcu, údržbu a evidované poruchy.	Ročná prevádzková kontrola.
Lepšia dostupnosť pomoci	Východisko: mapovanie potrieb 2027. Cieľ: každý zaevidovaný podnet dostane informáciu o dostupnom riešení.	Anonymizovaný prehľad podnetov a reakcií.
Zodpovedné financovanie	Cieľ: žiadny nový projekt sa nezazmluvní bez doloženého krytia vlastných nákladov.	Podklad k rozhodnutiu a rozpočtové opatrenia.

Každý ukazovateľ má evidovať plán, skutočnosť, dôvod odchýlky a nápravné opatrenie. Súhrnný počet účastí na podujatiach sa nesmie zamieňať s počtom rôznych osôb. Rovnaký úsek cesty alebo zariadenie sa vo výstupe vykáže iba raz.

5.1.2 Termíny monitorovania

Prvé súhrnné hodnotenie programu sa pripraví za rok 2026 v roku 2027. Návrh interného termínu spracovania je 31. marec 2027; správa o plnení sa poskytne KSK do 31. mája 2027. Následne sa postup opakuje každoročne. Strednodobé hodnotenie sa vykoná v roku 2029 a záverečné po skončení roka 2032. [S1]

5.2 Akčný plán na roky 2026 až 2028

Termíny sú návrhom poradia. Prípravná aktivita neznamená oprávnenie začať stavebné práce. Pri projekte s už uzavretou zmluvou má prednosť jej platný harmonogram.

Obdobie	Úloha	Doklad splnenia
September až november 2026	P20: ukončené zisťovacie konanie, zapracovanie podmienok a predloženie programu OZ.	Rozhodnutie z 13. 10. 2026; verzia 2.0; uznesenie po schválení.
2026	P01: určiť zoznam prioritných ciest a právne prekážky.	Prvá verzia pasportu
2026 podľa výzvy	P02: pripraviť súpis opráv a žiadosť o materiál.	Súpis, rozpočet a potvrdenie podania
2026	P05: dokončiť zastávku a vyúčtovať projekt.	Preberací protokol a finančné vysporiadanie
2026 podľa zmlúv	P11: dokončiť a prevziať kamerový systém podľa platného zmluvného rozsahu.	Zmluva, odovzdanie a prevádzkové pravidlá
2026 a každý rok	P13 a P16: údržba AED a ročný komunitný kalendár.	Kontrolné záznamy a ročné vyhodnotenie
2027	P03 a P04: po splnení podmienok prvá etapa ciest a odvodnenia.	PD, financovanie, obstaranie a odovzdanie
2027	P09 a P10: kompostovanie a prvá etapa pri vode.	Prevádzkové určenie, dodanie a kontrola využitia
2027	P15 a P18: potreby pomoci a informačné body.	Vyhodnotenie potrieb; tri funkčné body
2028	P06, P07 a P08: pešie body, bilancia sietí a priestor pre rodiny.	Dokumentácia a prevzaté výstupy podľa krytia
2028	P14 a P17: príprava obnovy zázemia a turistického prepojenia.	Technické zadanie a partnerské dohody

Tabuľka vyjadruje navrhované poradie prípravy a realizácie. Výdavky všetkých dvadsiatich aktivít v prvých troch rokoch uvádza príloha 2. Dokončenie rozpracovaných projektov sa riadi aj existujúcimi zmluvnými lehotami; pri odklade sa primerane aktualizuje akčný plán.

5.3 Finančné zabezpečenie a nákladový rámec

Rámce sú vyjadrené v cenovej úrovni roku 2026 a vrátane DPH pri neuplatnení odpočtu. Sú nástrojom etapizácie; okrem označených podkladov nejde o výsledok prieskumu trhu. Presná cena sa určí pred obstarávaním.

ID	Projekt	Rámec	Základ určenia
P01	Pasport a právna príprava	5 000 €	Návrhový odhad
P02	Lokálne opravy materiálom	4 300 €	Zámer starostu a návrhový odhad
P03	Etapová obnova ciest	160 000 €	64 000 € údaj starostu; celok návrhový odhad
P04	Odvodnenie a priepusty	30 000 €	Návrhový odhad
P05	Zastávka a okolie	14 875 €	Zverejnený rozpočet 2026
P06	Peší pohyb a svetelné body	18 000 €	Návrhový odhad
P07	Bilancia sietí	5 000 €	Návrhový odhad na prípravu
P08	Priestor pre rodiny	25 000 €	Návrhový odhad
P09	Kompostovanie	3 500 €	Návrhový odhad
P10	Brehy a zeleň	10 000 €	Návrhový odhad
P11	Kamerový systém	8 500 €	Technický podklad a návrhový strop
P12	DHZO	7 000 €	Návrhový odhad
P13	AED a prvá pomoc	2 100 €	Návrhový rámec 300 € ročne
P14	Obecné zázemie	25 000 €	Návrhový odhad
P15	Sociálna pomoc a partnerstvo	4 500 €	Návrhový odhad na prípravu a koordináciu
P16	Komunitné aktivity	7 000 €	Návrhový rámec 1 000 € ročne
P17	Turistické prepojenie	12 000 €	Návrhový odhad
P18	Informačné body	6 000 €	Návrhový odhad
P19	Miestne služby	1 500 €	Návrhový odhad na koordináciu
P20	Riadenie a odborná príprava	9 000 €	Návrhový odhad
	Spolu za celé obdobie	358 275 €	Nákladový dopyt programu

Mimo základného súčtu P01 až P20 zostávajú strategické zámery s neurčeným rozsahom a cenou: siete a ČOV, občianska vybavenosť, ďalšie etapy všetkých miestnych komunikácií a samostatné cyklistické prepojenia. Ich cena sa nebude nahrádzať nulou; doplní sa po preverení a projektovej príprave.

5.3.1 Časové rozdelenie a zdroje financovania

Rok	Nákladový rámec	Ťažisko
2026	32 475 €	Dokončenie rozpracovaných projektov a príprava programu
2027	96 800 €	Prvá etapa ciest, odvodnenie a menšie projekty
2028	53 800 €	Verejné zázemie, siete a priestor pre rodiny
2029	64 800 €	Druhá etapa ciest a strednodobé hodnotenie
2030	44 300 €	Obecné zázemie, turistika a verejný priestor
2031	63 300 €	Tretia etapa ciest a odvodnenie
2032	2 800 €	Udržanie výsledkov a záverečné vyhodnotenie
Spolu	358 275 €	Celé programové obdobie

Rámec na roky 2026 až 2028 je 183 075 €. Obsahuje aj celkové náklady rozpracovaných projektov, nie iba výdavky zostávajúce po schválení programu. Pri rozpočtovaní sa odpočíta už uhradená časť a dodržia sa platné zmluvné termíny. Schválenie programu spätne neschvaľuje skoršie výdavky.

Zdroje a finančná medzera

Verejný rozpočet poskytuje pri zastávke referenčný rámec 14 875 €, z toho 7 875 € účelových zdrojov a 7 000 € vlastných zdrojov. Pri kamerách starosta uviedol dotáciu 8 200 €; platnosť a disponibilný zostatok sa potvrdia z dotačnej zmluvy. Pri ostatných projektoch sa v tejto verzii budúce dotácie nepovažujú za pridelené. [S6, S13]

Ak by sa pre hrubý test od celého programu odpočítal iba rozpočtový rámec zastávky a uvádzaná kamerová dotácia, zostáva 335 200 € bez doloženého konkrétneho zdroja. Tento výpočet nie je auditom aktuálnej hotovosti ani potvrdením zostatkov dotácií.

Pri prvej etape cesty za 64 000 € predstavuje modelové spolufinancovanie 5 % sumu 3 200 €, pri 10 % sumu 6 400 €. Tieto sadzby sú len citlivostným príkladom. Rozhodujú pravidlá konkrétnej výzvy, neoprávnené náklady, DPH a potreba predfinancovania.

5.3.2 Finančný rámec podľa rokov a cieľov

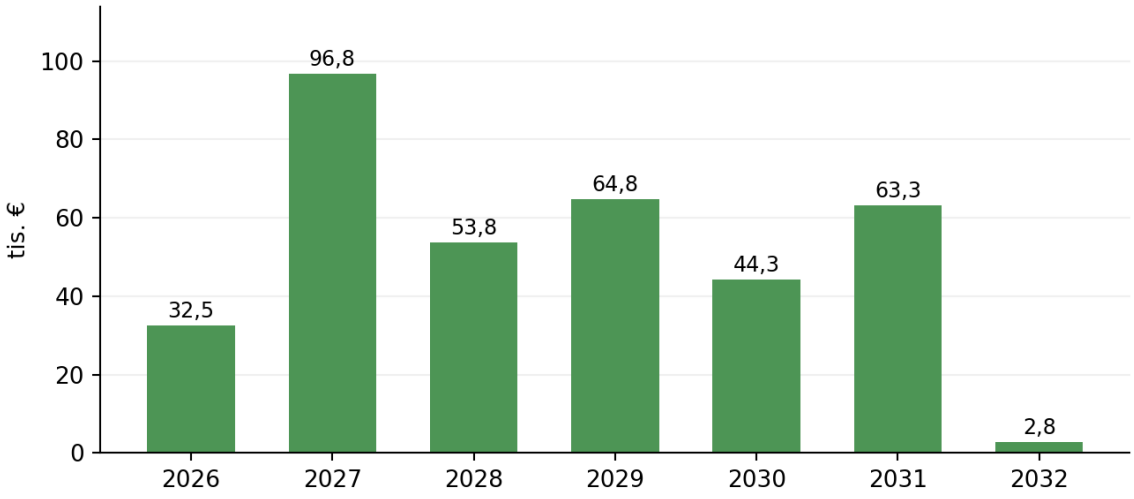

Graf 2 Indikatívny nákladový rámec podľa rokov v tisícoch eur

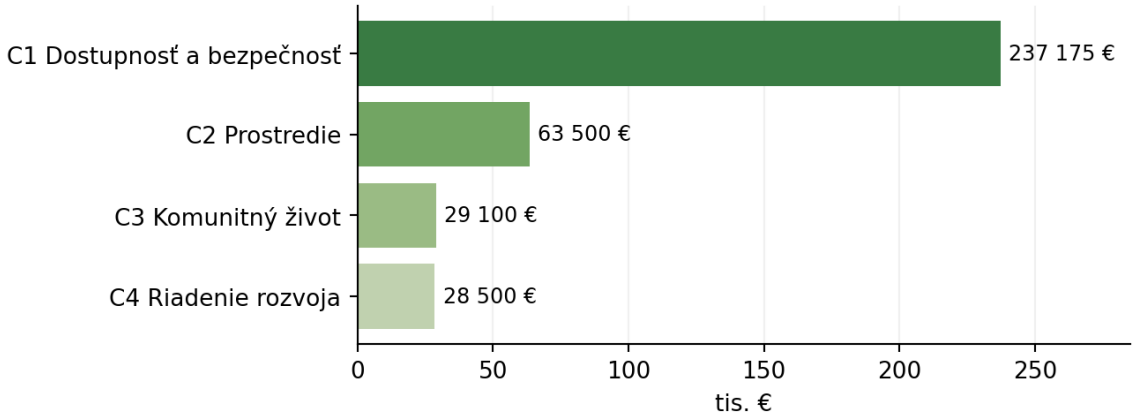

Graf 3 Finančný rámec podľa hlavného priradenia aktivít

Zdroj: vlastné výpočty z projektových kariet P01 až P20. Súčet za celé obdobie je 358 275 €. Grafy vyjadrujú nákladové potreby, nie výšku pridelených dotácií. Každá aktivita je v členení podľa cieľov započítaná iba raz.

5.3.3 Hodnotenie pripravenosti a výber projektov

Poradie pri nedostatku zdrojov

Nevyhnutné bezpečnostné zásahy a ochrana pred bezprostrednou škodou sa posudzujú prednostne. Ostatné projekty sa porovnajú podľa prínosu, pripravenosti, financovania a dlhodobého zaťaženia rozpočtu. Dostupná výzva sama osebe nie je dostatočným dôvodom investície.

Kritérium	Body	Výklad
Bezpečnosť a základná funkčnosť	0 až 30	Odstránenie závažného rizika alebo poruchy
Prínos a dostupnosť pre obyvateľov	0 až 25	Rozsah reálneho využitia vrátane znevýhodnených osôb
Právna a technická pripravenosť	0 až 20	Pozemky, projekt, povolenia a vykonateľnosť
Financovanie a udržateľnosť	0 až 15	Krytie výdavkov a primeraná následná prevádzka
Prepojenie s inými opatreniami	0 až 10	Nadväznosť na siete, odvodnenie a partnerské investície

Bodovanie je navrhovaný nástroj rozhodovania obce, nie kritérium poskytovateľa dotácie. Starosta pripraví porovnanie a obecné zastupiteľstvo určí realizovateľný ročný výber. Dôvod výnimky z poradia sa uvedie v podklade pre rozhodnutie.

Podmienky pre začatie investície

- Potvrdená lokalita a dostatočný právny titul k dotknutým nehnuteľnostiam.
- Súlad s územným plánom, potrebné vyjadrenia a povolenia.
- Aktuálny výkaz výmer alebo špecifikácia a overená cena.
- Rozpočtové krytie spolufinancovania, neoprávnených nákladov a hotovosti do refundácie.
- Zákonné obstaranie a dodržanie podmienok príslušnej podpory.
- Určený správca, prevádzkový rozpočet a spôsob prevzatia výsledku.

Ak podmienky nie sú splnené, projekt zostáva v príprave alebo sa presunie. Nevyužité rámce sa automaticky nemenia na financovanie iného projektu.

5.3.4 Prevádzka a rozpočtová udržateľnosť

Každý rok obec najprv zabezpečí povinné úlohy, existujúce záväzky a prevádzku. Až potom určí vlastný investičný priestor. Použitie fondu alebo návratných zdrojov vyžaduje samostatné posúdenie podľa aktuálnych rozpočtových pravidiel a príslušné rozhodnutie.

Prehľad k rozhodnutiu o projekte

Položka	Čo musí podklad obsahovať
Celková cena	Aktuálna cena vrátane prípravy, dozoru, pripojenia a uvedenia do prevádzky.
Potvrdený externý zdroj	Poskytovateľ, zmluva alebo rozhodnutie, oprávnené výdavky, termíny a zostatok.
Vlastné zdroje	Konkrétna rozpočtová položka; spoluúčasť a všetky nepokryté výdavky.
Hotovosť	Platobný kalendár; potreba zálohy alebo predfinancovania do refundácie.
Následná prevádzka	Elektrina, servis, kontroly, poistenie, údržba, spotrebný materiál a obnova.
Riziko ceny	Primeraná rezerva alebo vecné zníženie rozsahu schválené pred záväzkom.
Dopad na iné projekty	Čo sa odloží, ak vlastné zdroje alebo kapacita nepostačujú.

Kontrola nákladov a dvojitého financovania

Jedna faktúra, materiál alebo pracovný výkon sa priradí ku konkrétnemu projektu a zdroju. P03 už obsahuje cestnú etapu 64 000 €; táto suma sa nepripočíta znova. Zastávka P05 sa oddelí od následných peších úprav P06. P04 pokrýva technické odvodnenie, P10 krajinársku a brehovú starostlivosť.

Ročné rámce pre AED, komunitné aktivity a riadenie programu sa zapracujú do príslušných existujúcich rozpočtových položiek. Nevytvárajú automatický prírastok k sume, ktorá už na ten istý účel v rozpočte je.

Prevádzkové výdavky na novo prevzatý majetok sa vyčíslia pred jeho obstaraním. Kde ešte nie je technické riešenie, program neurčuje presnú ročnú cenu bez podkladu. Bez doloženého krytia sa zariadenie neobjedná.

6 Riziká implementácie a ich prevencia

Riziko	Opatrenie	Zodpovednosť
Dotácia nebude získaná	Presunúť etapu; zachovať údržbu a prípravu bez nepokrytých záväzkov.	Starosta a OZ
Nejasné vlastníctvo	Začať pasportom a rokovaním; vybrať pripravenú alternatívnu lokalitu.	Obec a právna podpora
Rast cien	Aktualizovať cenu pred obstarávaním; upraviť rozsah alebo etapu.	Ekonomická agenda a projektant
Omeškanie alebo výpadok dodávateľa	Overiť kapacitu a harmonogram; zmluvne upraviť kontrolu a prevzatie.	Obec
Voda alebo nevhodné podložie	Navrhnúť odvodnenie a potrebný prieskum pred obnovou povrchu.	Projektant
Preťaženie administratívy	Obmedziť počet súbežných stavieb; objednať konkrétnu odbornú podporu.	Starosta
Nedostatočná údržba	Pred obstaraním určiť správcu, kontrolný plán a prevádzkový rozpočet.	Obec
Rozpor s ochranou územia	Preveriť umiestnenie, stanoviská a environmentálny postup pred schválením alebo realizáciou.	Obec a príslušné orgány

6.1 Riadenie rizík počas realizácie

Koordinátor vedie pri každej aktivite záznam o riziku, jeho pravdepodobnosti, dôsledku a prijatom opatrení. Výpadok zdroja alebo dodávateľa sa premietne do harmonogramu. Pri hrozbe škody sa prednostne zabezpečí nevyhnutná ochrana zdravia, majetku a prevádzky obce.

Register sa prehodnotí pri príprave ročného akčného plánu, pred vyhlásením obstarávania a pri prevzatí výsledku. O zmene rozsahu, rozpočtu alebo priorít rozhodne príslušný orgán obce podľa charakteru zmeny.

6.2 Výsledok zisťovacieho konania a podmienky programu

Okresný úrad Košice-okolie, odbor starostlivosti o životné prostredie, vydal rozhodnutie č. OU-KS-OSZP-2026/019269-017 z 13. 10. 2026 podľa § 7 ods. 5 zákona č. 24/2006 Z. z. Program sa nebude ďalej posudzovať podľa tohto zákona. Výrok zároveň určuje sedem požiadaviek, ktoré táto verzia premieta do prípravy a realizácie programu. [S20]

6.2.1 Verejnosť a vyhodnotenie stanovísk

Oznámenie bolo úradu predložené 15. 9. 2026; obec zverejnila podklady 16. 9. 2026 s lehotou pre verejnosť do 1. 10. 2026. Rozhodnutie vyhodnocuje dvanásť stanovísk. Ich vecný prehľad tvorí prílohu 1; konkrétne opatrenia výroku sú spracované v kapitolách 6.2.3 až 6.2.5. [S20]

Obec uchováva oznámenie, pôvodný návrh, doklady o sprístupnení, doručené podania a rozhodnutie v spise prípravy programu. O rozhodnutí bezodkladne informuje verejnosť. Samostatné pripomienky doručené priamo obci sa vyhodnotia a predložia spolu s materiálom na schválenie.

6.2.2 Nadväznosť na schválenie a povoľovanie projektov

Na schválenie sa predkladá program so zapracovanými podmienkami výroku a vyhodnotením stanovísk. Rozhodnutie SEA ani schválenie programu nenahrádzajú súlad s územným plánom, práva k pozemkom, povolenia stavieb či prípadné posúdenie konkrétneho zámeru. Pri budúcich plánoch a projektoch sa preverí aj postup podľa § 28 zákona č. 543/2002 Z. z., ak môže vzniknúť významný vplyv na Natura 2000. [S20]

Záznam	Spôsob doloženia
Podanie	15. 9. 2026; predloženie oznámenia a návrhu potvrdené rozhodnutím.
Verejnosť	Zverejnenie v obci 16. 9. 2026; lehota do 1. 10. 2026 vrátane.
Výsledok	OU-KS-OSZP-2026/019269-017 z 13. 10. 2026; nebude sa posudzovať.
Zapracovanie	Kapitoly 6.2.3 až 6.2.5, súvisiace projektové karty a príloha 1.

6.2.3 Podmienky ochrany ovzdušia a vôd

Nasledujúcich sedem opatrení preberá vecný obsah výroku rozhodnutia okresného úradu. Sú podmienkami prípravy a realizácie aktivít P01 až P20 a zámerov D1 až D8 podľa ich charakteru. Označenie opatrení zodpovedá číslam vo výroku. [S20]

Opatrenie 1 Odstupy od zdrojov znečisťovania

Pri rozšírení obytnej zóny, rekreačnej oblasti a občianskej vybavenosti zohľadniť odporúčané odstupové vzdialenosti od existujúcich stredných a veľkých zdrojov znečisťovania ovzdušia podľa vyhlášky MŽP SR č. 248/2023 Z. z. o požiadavkách na stacionárne zdroje znečisťovania ovzdušia.

Pri výbere lokality projektant identifikuje zdroje znečisťovania a zdokumentuje rešpektovanie odstupov. Týka sa najmä občianskej vybavenosti D1 až D4, P08, P15 a turistických zariadení P17/D8.

Opatrenie 2 Efektívnejšie vykurovanie

Pri výstavbe nových rodinných domov, polyfunkčných budov a iných objektov používať efektívnejšie spôsoby vykurovania ako vykurovanie tuhým palivom, najmä zemný plyn, elektrickú energiu alebo nové zdroje tepla, napríklad tepelné čerpadlá a solárne panely.

Pri príprave objektov a energetických opatrení P14, P15 a D1 až D4 porovnať vhodné riešenia podľa dostupnosti sietí, energetickej potreby a prevádzkových nákladov. Program nezavádza samostatnú povoľovaciu právomoc obce nad rámec zákona.

Opatrenie 3 Odpadové vody do vybudovania kanalizácie

Do doby vybudovania kanalizácie zachytávať odpadové vody v riešenom území vo vodotesných domových žumpách.

Zabezpečiť zákonné zneškodnenie žumpových vôd vývozom do oprávnenej ČOV a evidenciu vývozov. Žumpy nesmú umožňovať presakovanie ani nepovolené vypúšťanie. P07 a D6 preveria dlhodobé riešenie; zaradenie sietí a ČOV v rezerve neurčuje povinnosť ich okamžitej výstavby.

6.2.4 Odtok vodné toky a ochrana prírody

Opatrenie 4 Zachytávanie a ochrana dažďových vôd

Realizovať opatrenia na zachytávanie vôd z povrchového odtoku a pred ich vypustením do povrchových alebo podzemných vôd zabezpečiť záchyt plávajúcich a znečisťujúcich látok.

Pri P03, P04, P06, P08, P10 a nových spevnených plochách navrhnúť retenciu, vsakovanie alebo iné vhodné riešenie podľa miestnych pomerov. Návrh nesmie zhoršiť odtokové pomery ani kvalitu vôd; určí sa prevádzka a údržba zariadení.

Opatrenie 5 Pobrežné pozemky vodných tokov

Rešpektovať pobrežné pozemky vodohospodársky významného toku Olšava do 10 m od koryta a drobných vodných tokov do 5 m od koryta vodného toku.

Pri konkrétnom projekte overiť brehovú čiaru a rozsah so správcom toku, zachovať potrebný voľný manipulačný priestor a prístup. Zásahy do tokov predložiť správcovi na vyjadrenie; pri územiach ohrozených povodňami preveriť inundáciu a prípustnosť zámeru. Platí aj pre cesty, cyklotrasy a výsadby.

Opatrenie 6 Ochrana CHVÚ Slanské vrchy

Pri realizácii opatrení a aktivít zosúladiť rozvoj obce so záujmami ochrany prírody a krajiny, najmä s cieľmi ochrany CHVÚ Slanské vrchy (SKCHVU025).

Trasy, objekty a práce umiestniť a časovať so zreteľom na predmet ochrany. Podľa zámeru zabezpečiť stanoviská, potrebné posúdenia a povolenia; predchádzať rušeniu živočíchov a poškodeniu biotopov.

Opatrenie 7 Aktuálne údaje o biotopoch a druhoch

Pri umiestňovaní konkrétnych rozvojových aktivít vychádzať z aktuálnych údajov o stave prírody a krajiny a zohľadniť aktuálny výskyt chránených biotopov a druhov.

Pred určením konečnej polohy preveriť prírodné hodnoty, dreviny, brehy a potrebný terénny prieskum. Pri budovách overiť chránené živočíchy, pri osvetlení potrebu a smerovanie svetla. Staršia ÚPD nenahrádza aktuálne odborné overenie.

6.2.5 Prehľad zapracovania a kontrola plnenia

Každá projektová príprava preukáže splnenie relevantných podmienok. Starosta alebo koordinátor ich zahrnie do zadania projektanta a podľa potreby do obstarávania a zmluvy. Odborné riešenie potvrdí príslušný odborník a povoľujúci orgán; pri monitorovaní sa eviduje stav plnenia.

Č.	Predmet	Zapracovanie v programe	Doklad pri príprave
1	Odstupy zdrojov znečistenia	6.2.3; P08, P15, P17; D1–D4, D8	Situácia so zdrojmi a vyhodnotením odstupov.
2	Vykurovanie	6.2.3; P14, P15; D1–D4	Energetické a technické riešenie objektu.
3	Vodotesné žumpy	2.4.2–2.4.3; 6.2.3; P07; D6	Riešenie akumulácie, vývozov a evidencie.
4	Dažďový odtok a znečistenie	2.4.3; 6.2.4; P03–P10; D1–D8 podľa zámeru	Výpočet odtoku, záchyt látok a údržba.
5	Pobrežné pozemky	6.2.4; P03, P04, P06, P10, P17; D5–D8	Situácia pásov, prístup správcu a jeho vyjadrenie.
6	CHVÚ Slanské vrchy	6.2.4; 6.3; všetky relevantné P a D	Overenie súladu s ochranou územia.
7	Biotopy a druhy	6.2.4; 6.3–6.4; všetky relevantné P a D	Aktuálne údaje, prieskum a potrebné stanoviská.

Výber projektových väzieb v tabuľke je orientačný. Podmienka sa uplatní aj pri inej aktivite, ak to vyžaduje jej poloha alebo povaha. Pri zistenom rozpore sa návrh upraví alebo sa etapa nerealizuje, kým sa nenájde prípustné riešenie.

V ročnej monitorovacej správe sa pri realizovaných investíciách uvedú použité podmienky, doklady, zistené nedostatky a náprava. Splnenie tejto kapitoly sa vyžaduje aj pri realizácii strategických rezerv po získaní dotácie.

6.3 Územný rozsah a environmentálne východiská

Program sa vzťahuje na administratívne územie obce Kecerovský Lipovec v okrese Košice-okolie, Košický kraj. Výmera podľa obecného profilu je približne 15,56 km². Oznámenie obce uvádza 99 obyvateľov k 30. júnu 2026. Projekty sú zamerané najmä na existujúce komunikácie, obecné objekty a verejné priestranstvá. [S3, S4]

6.3.1 Citlivé územia a hranice poznania

Časť územia obce zasahuje do CHVÚ Slanské vrchy (SKCHVU025). Stanoviská v rozhodnutí identifikujú aj biokoridory Šimonka – Mošník a Šimonka – Mošník – Hradová – Čečatková, ekologicky významný segment alúvií vodných tokov a biotopy európskeho a národného významu. MŽP SR v stanovisku z 5. 10. 2026 súhlasilo s rámcovým programom bez ďalšieho SEA; konkrétne zámery vyžadujú samostatné overenie vplyvov. [S20]

Pred určením konečnej polohy sa preveria aktuálne hranice chránených území, biotopy, dreviny, brehové porasty, odtokové pomery a geologická vhodnosť. Pri zásahoch do budov sa overí výskyt chránených živočíchov; pri osvetlení potreba a smerovanie svetla. Informácie v starších územných podkladoch sa nepovažujú za aktuálny terénny prieskum.

6.3.2 Vstupy a výstupy realizácie

Stavebné aktivity budú podľa konkrétneho riešenia vyžadovať stavebné materiály, energiu, vodu, prepravu a prípadne záber pozemkov. Množstvá a trvalé či dočasné zábery sa stanovia v projektovej príprave. Rozpočty aktivít nepredstavujú výkaz výmer ani stanovenie ich environmentálnej kapacity.

Počas prác môže vzniknúť stavebný odpad, prašnosť, hluk, vibrácie a znečistený odtok. Prevádzka môže priniesť svetelné rušenie, odpady z verejných priestorov alebo zápach pri nevhodnom kompostovaní. Očakávaným prínosom sú bezpečnejšie komunikácie, lepšie odvodnenie, viac zelene, dostupnosť služieb a úspora energie; veľkosť prínosu sa overí meraním a monitoringom.

Aktivita P07 financuje overenie kapacít a prípravu vodovodu, kanalizácie a ČOV, P15 mapovanie potrieb a prípravu sociálnej služby vrátane možného DSS a P17 koncepciu turizmu, cyklotrás a informačných prvkov. Samotná výstavba sietí, ČOV, DSS, Domu smútku, kostola, športových zariadení alebo spevnených cyklotrás nie je týmto základným finančným rámcom objednaná; strategická rezerva D1 až D8 však ponecháva tieto investície otvorené na samostatné overenie, nacenenie, povolenie a financovanie.

S19 CHVÚ Slanské vrchy ŠOP SR; evidencia Natura 2000; overené 15. septembra 2026.

6.4 Možné vplyvy a podmienky projektov

Aktivity	Možný nepriaznivý vplyv	Podmienka prípravy a realizácie
P02 až P06 Komunikácie a bezpečnosť	Hluk, prašnosť, odpady, záber pôdy, zmena odtoku, svetelné rušenie.	Uprednostniť existujúce plochy, koordinovať výkopy, preveriť odtok a bezpečný prístup. Svetlo smerovať na potrebné plochy.
P08 až P10 Priestory a zeleň	Záber vegetácie, rušenie pri tokoch, nevhodný odtok alebo kompostovanie.	Overiť vlastníctvo a biotopy, chrániť dreviny; zásahy do tokov pripraviť so správcom. Retenciu navrhnúť bez zhoršenia pomerov nižšie po toku.
P11 až P14 Bezpečnosť a budovy	Stavebné a elektroodpady, hlučnosť, zásahy do úkrytov živočíchov na budovách.	Zaistiť triedenie odpadu a odborné prevzatie zariadení. Pred prácami na budovách overiť chránené druhy a technologické riziká.
P16 až P18 Podujatia a návštevnosť	Odpad, dočasný hluk, tlak na citlivé lokality, nočné osvetlenie.	Návštevnosť viesť po vhodných existujúcich trasách, zabezpečiť zber odpadu; v citlivých miestach upraviť čas a rozsah aktivít.
P01, P07, P15, P19, P20	Nepriame účinky rozhodnutí, nadväzujúcich investícií a zvýšenej návštevnosti.	Pri nadväzujúcich zámeroch preveriť súlad s územným plánom, potrebu povoľovania a environmentálneho postupu.

6.4.1 Spoločné účinky a sledovanie

Časový súbeh prác na cestách, odvodnení a verejných plochách môže zvýšiť hluk, prašnosť a dopravné obmedzenia. Etapy sa zosúladia, aby sa rovnaké plochy nerozkopávali opakovane. Trvalé zábery a zmena odtoku môžu pôsobiť dlhodobo aj za hranicou staveniska. Zníženie rozpočtu samo osebe neodstraňuje environmentálne riziko.

Obec bude sledovať evidenciu odpadov z prác, plnenie podmienok povolení, ujatie výsadby, problémy s odtokom po dažďoch, spotrebu energie a podnety na hluk alebo svetlo. Pri zistení nepriaznivého účinku zabezpečí nápravu a podľa potreby zmenu programu. Merania a rozsah monitoringu sa spresnia podľa stanovísk príslušných orgánov.

Rozhodnutie okresného úradu uzavrelo zisťovacie konanie bez požiadavky na ďalšie posudzovanie programu. Pri budúcej vecnej zmene alebo spresnení zámerov obec znovu preverí príslušný environmentálny postup a súbežné vplyvy. [S20]

7 Riadenie implementácie

7.1 Organizačné zabezpečenie

Subjekt	Úloha
Obecné zastupiteľstvo	Schvaľuje program, jeho vecné aktualizácie a rozpočtové krytie; prerokúva výsledky a poradie projektov.
Starosta	Zabezpečuje koordináciu, rokovania, predkladanie podkladov a plnenie schválených rozhodnutí.
Poverený koordinátor	Vedie projektové karty, termíny, prehľad dokladov a návrh ročnej monitorovacej správy; funkciu možno zveriť existujúcej kapacite.
Ekonomická agenda obce	Sleduje zdroje, záväzky, hotovosť, oprávnenosť výdavkov a prevádzkové náklady.
Hlavný kontrolór	V rozsahu zákonných kompetencií kontroluje hospodárenie a postupy; nenahrádza projektového manažéra.
Odborní a miestni partneri	Poskytujú technické a vecné stanoviská, zabezpečujú dohodnuté úlohy a spätnú väzbu.

7.2 Riadenie a hodnotenie

Do konca marca koordinátor zhrnie údaje za predchádzajúci rok. Následne obec vyhodnotí výsledky, stav financovania a dôvody omeškania. Správu o plnení programu zašle KSK každoročne do 31. mája podľa § 12 zákona č. 539/2008 Z. z. Schválený program poskytne KSK aj na evidenciu. [S1]

Pri príprave rozpočtu na ďalší rok sa aktualizuje akčný plán. Priebežne sa vedie register rizík a aspoň raz ročne sa obyvateľom predstaví stav projektov. V roku 2029 sa uskutoční strednodobé hodnotenie; záverečné hodnotenie sa pripraví po skončení roka 2032.

7.3 Aktualizácia programu

Nové projekty, zásadná zmena cieľov, rozsahu alebo celkového finančného rámca sa predložia OZ ako aktualizácia. Súčasne sa preverí potreba environmentálneho postupu. Operatívne zmeny termínov v rámci schváleného rozsahu sa zdokumentujú a premietnu do najbližšieho akčného plánu.

8 Odporúčania a požiadavky vyplývajúce z programu

8.1 Spolupráca s partnermi a nadradenými úrovňami

Partner	Predmet navrhovanej spolupráce
Košický samosprávny kraj	Dopravné súvislosti, regionálne priority, koordinácia projektov a evidencia programu.
Susedné obce a regionálne partnerstvá	Dostupnosť služieb, turistické prepojenia a spoločná odborná príprava.
Správcovia sietí a komunikácií	Potvrdenie kapacít a prevádzkových pomerov; koordinácia obnovy a ochranných pásiem.
Vlastníci pozemkov	Dohody o umiestnení, prístupe a správe verejných prvkov.
Obyvatelia a miestne organizácie	Spresnenie potrieb, sledovanie dostupnosti služieb a spätná väzba k výsledkom.

Tabuľka predstavuje návrh spolupráce; nevytvára záväzok partnera bez jeho vyjadrenia alebo dohody. Nadobecné investície a zásahy mimo katastra sa pripravia spoločne s príslušnou obcou a vlastníkmi.

8.2 Záver a ďalší postup

Program smeruje k bezpečnej, udržiavanej a dostupnej obci. Prednostne sa dokončia pripravené úlohy, usporiadajú podmienky obnovy komunikácií a posilní miestne zázemie. Rozsiahlejšie zámery sa pripravia po etapách podľa reálnych zdrojov.

Program sa predkladá zastupiteľstvu vo verzii 2.0 s podmienkami rozhodnutia okresného úradu a vyhodnotením stanovísk. Po schválení sa doplní skutočný dátum a číslo uznesenia, zverejní schválené znenie a poskytne KSK. Doklady o príprave, zverejnení a schválení zostávajú súčasťou registratúrneho spisu.

9 Využité informačné zdroje

Východiskové obecné a obrazové podklady zodpovedajú zdrojom overeným pri verzii zo septembra 2026. Táto verzia dopĺňa výsledok zisťovacieho konania z 13. 10. 2026 a stanoviská reprodukované v tomto rozhodnutí. Historické údaje zostávajú označené dátumom svojho zdroja.

S1 Zákon č. 539/2008 Z. z. o podpore regionálneho rozvoja Najmä § 8 a § 12; znenie účinné od 1. 4. 2024.

S2 MIRRI Metodika tvorby PHRSR 2020 verzia 1.0.4 Február 2022; odporúčaný proces a obsah programu.

S3 Obec Kecerovský Lipovec Obec v kocke Rozloha, príslušnosť a história. Nedatovaný počet 102 na tejto stránke sa nepoužil ako východisko.

S4 Oznámenie počtu obyvateľov z 21. júla 2026 Uvádza 99 obyvateľov k 30. 6. 2026.

S5 Záverečný účet obce Kecerovský Lipovec za rok 2025 Najmä rozpočet a úprava prebytku; zverejnené 22. 6. 2026.

S6 Rozpočet obce na roky 2026 2027 2028 Dokument označený ako schválený rozpočet, vyhotovený 1. 12. 2025; bez overenia neskorších zmien.

S7 Územný plán Zmeny a doplnky č. 01 pre Kecerovský Lipovec Schvaľovacia doložka 69/2025; miestne regulatívy a údaje SODB 2021.

S8 Pôvodná sprievodná správa územného plánu obce Historický a územný kontext; staré technické a demografické údaje nie sú súčasným stavom.

9.1 Ďalšie informačné a obrazové zdroje

S9 Slovensko 2030 a národná stratégia regionálneho rozvoja MIRRI; vysvetlenie úlohy a zamerania stratégie schválenej v roku 2021.

S10 PHRSR KSK 2023 až 2027 s výhľadom do roku 2030 Strategická časť dokumentu KSK, verejne sprístupnená obcou Nacina Ves; priority 1 až 8.

S11 Zákon č. 24/2006 Z. z. o posudzovaní vplyvov na životné prostredie Znenie účinné od 19. 12. 2025 do 31. 12. 2026; najmä § 4 až § 7 a § 15.

S12 Výzva MIRRI Milión pre malé obce č. 1/2026/SRR Predmet podpory, schválený PRO a termín podania žiadostí.

S13 Miestne pracovné podklady

Informácie starostu o rozpracovaných a pripravovaných projektoch a technický podklad „Zmluva o dielo - kamery.pdf“, č. 07/31/2026. Stav, zmluvné termíny, financovanie a dodávateľské vzťahy sa potvrdia v projektových spisoch.

S14 História obce Kecerovský Lipovec Historický vývoj a väzba na hrad Lipovec.

S15 Oficiálna webová stránka Kecerovského Lipovca Kontakty, erb a fotografie obce.

S16 Vlajka obce Kecerovský Lipovec Obrazový podklad vlajky z Wikimedia Commons.

S17 Zákon č. 369/1990 Zb. o obecnom zriadení § 12, znenie účinné od 15. júla 2026; pravidlá rokovania a programu zasadnutia.

S20 Okresný úrad Košice-okolie Rozhodnutie č. OU-KS-OSZP-2026/019269-017 z 13. 10. 2026; výrok na stranách 1 až 2, stanoviská a vyhodnotenie na stranách 2 až 9. Oznámenie a rozhodnutie sú evidované v centrálnom informačnom systéme Enviroportál.

10 Prílohy

Príloha 1 Vyhodnotenie stanovísk a účasti verejnosti

Podkladom je odôvodnenie rozhodnutia č. OU-KS-OSZP-2026/019269-017 z 13. 10. 2026, ktoré reprodukuje a vyhodnocuje dvanásť stanovísk. Prehľad nižšie zachytáva ich vecný výsledok a spôsob premietnutia do programu; nenahrádza pôvodné podania v registratúrnom spise. [S20]

Obec Kecerovský Lipovec

KL-233/b/2026 z 16. 9. 2026. Podpora programu za podmienky odborného overenia vplyvov a zapracovania požiadaviek. Výsledok SEA a podmienky sú v kapitole 6.2; strategická rezerva zostáva podmienená projektovou prípravou.

OÚ Košice-okolie ochrana ovzdušia

OU-KS-OSZP-2026/019433 z 21. 9. 2026. Odstupy a efektívnejšie vykurovanie zapracované ako opatrenia 1 a 2 do kapitoly 6.2.3 a súvisiacich aktivít.

Slovenský vodohospodársky podnik

SVP 19370/2026/2 z 18. 9. 2026. Bez požiadavky na ďalšie SEA. Ochrana kvality vôd, povodňové pomery, pobrežné pásy, prístup správcu, dažďové a splaškové vody sa premietajú do kapitol 2.4.3 a 6.2 a do projektov P03, P04, P07, P10 a P17.

OÚ Košice-okolie štátna vodná správa

OU-KS-OSZP-2026/019385 z 23. 9. 2026. Vodotesné žumpy, zachytávanie odtoku a znečistenia a pobrežné pozemky sú opatreniami 3 až 5 v kapitole 6.2.

OÚ Košice-okolie odpadové hospodárstvo

OU-KS-OSZP-2026/019542 z 24. 9. 2026. Bez námietok pri dodržaní predpisov. Hierarchia nakladania s odpadmi, zákonné odovzdanie odpadov a evidencia sa uplatnia v P09, pri stavebných prácach a monitorovaní podľa kapitoly 6.4.

OÚ Košice-okolie krízové riadenie

OU-KS-OKR-2026/019378 z 25. 9. 2026. Súhlas bez pripomienok. Stanovisko nevyžaduje osobitnú obsahovú zmenu programu.

Príloha 1 Pokračovanie vyhodnotenia stanovísk

OÚ Košice-okolie ochrana prírody a krajiny

OU-KS-OSZP-2026/019497 z 30. 9. 2026. Ochrana CHVÚ a aktuálne overenie prírodných pomerov zapracované opatreniami 6 a 7 a v kapitole 6.3; pri budovách sa preveria živočíchy a pri osvetlení svetelné rušenie.

Regionálny úrad verejného zdravotníctva Košice

RÚVZKE/OHŽPaZ/9491/21195/2026 z 28. 9. 2026. Nepožaduje ďalšie posudzovanie. Bez osobitnej obsahovej zmeny programu.

ŠOP SR Regionálne centrum ochrany prírody Prešov

RCOP PV/838-001/2026 z 30. 9. 2026. Požaduje podrobnejšie polohy, popisy a mapové podklady. Úrad ich vzhľadom na rámcový charakter programu priradil k následnej príprave zámerov. Program ich zabezpečenie vyžaduje v kapitolách 1.3.1, 6.2.4 a 6.3; nevydáva neurčené polohy za povolené projekty.

Východoslovenská vodárenská spoločnosť

124774/2026/Kr/O/ÚVR z 28. 9. 2026. VVS v obci neprevádzkuje verejný vodovod ani verejnú kanalizáciu. Zistenie doplnené v kapitole 2.4.2; overenie ostatných zariadení a variantov rieši P07.

Ministerstvo životného prostredia SR

16456/2026-6.1, 77369/2026 z 5. 10. 2026. Súhlasí bez ďalšieho SEA. Nadväzujúce projekty sa posúdia podľa osobitných predpisov a podľa potreby § 28 zákona o ochrane prírody. Zapracované v kapitolách 6.2.2, 6.2.4 a 6.3.

Obec Zámutov

117/2026-19 Mi zo 7. 10. 2026. Bez námietok; informovala o vlastnom zverejnení. Bez obsahovej zmeny programu.

Účasť verejnosti

V obci boli podklady zverejnené 16. 9. 2026 s lehotou do 1. 10. 2026. Rozhodnutie neuvádza osobitné stanovisko občana ako samostatne vyhodnotenú položku; táto skutočnosť nenahrádza kontrolu evidencie podaní obce. Podania doručené priamo obci, ak existujú, sa vecne vyhodnotia a predložia zastupiteľstvu spolu s programom.

Príloha 2 Akčný finančný plán na roky 2026 až 2028

Indikatívne rozdelenie nákladov na roky 2026 až 2028. Termíny a sumy sa každoročne zosúladia s rozpočtom a projektovými zmluvami. Sumy sú v eurách vrátane DPH.

ID	Aktivita	2026	2027	2028
P01	Pasport a právna príprava	2 000	1 500	1 500
P02	Lokálne opravy materiálom	4 300	0	0
P03	Etapová obnova ciest	0	64 000	0
P04	Odvodnenie a priepusty	0	10 000	0
P05	Zastávka a okolie	14 875	0	0
P06	Peší pohyb a svetelné body	0	0	9 000
P07	Bilancia sietí	0	0	5 000
P08	Priestor pre rodiny	0	0	25 000
P09	Kompostovanie	0	3 500	0
P10	Brehy a zeleň	0	5 000	0
P11	Kamerový systém	8 500	0	0
P12	DHZO	0	2 000	0
P13	AED a prvá pomoc	300	300	300
P14	Obecné zázemie	0	0	5 000
P15	Sociálna pomoc a partnerstvo	0	1 500	1 500
P16	Komunitné aktivity	1 000	1 000	1 000
P17	Turistické prepojenie	0	0	4 000
P18	Informačné body	0	6 000	0
P19	Miestne služby	0	500	0
P20	Riadenie a odborná príprava	1 500	1 500	1 500
	SPOLU	32 475	96 800	53 800

Spolu za prvé tri roky: 183 075 €. Nula znamená, že v danom roku nie je naplánovaný výdavok na aktivitu; nevyjadruje neexistenciu príslušnej služby. Pri rozpracovaných projektoch sa pri rozpočtovaní odpočíta už uhradená časť.

Príloha 3 Údaje pre prípravu a monitorovanie projektov

Nasledujúce podklady sa vedú a aktualizujú pri príprave projektov a ročnom hodnotení. Nenahrádzajú povoľovaciu dokumentáciu ani potvrdenie financovania. Výber konkrétnej investičnej etapy je podmienený splnením pravidiel v kapitolách 5.3 a 6.2.

Podklad	Aktualizovaný podklad	Zodpovedný zdroj
Obyvateľstvo	Súhrnná evidencia obyvateľov, vekových skupín, domácností a domov pre monitorovanie; historické východiská zostávajú datované.	Evidencia obce
Siete	VVS potvrdila, že siete v obci neprevádzkuje. P07 preverí ostatný skutočný stav, vlastníkov, kapacity a varianty riešenia.	Obec a prevádzkovatelia
Rozpočet	Platné zmeny rozpočtu 2026; fondy, záväzky a skutočne voľné zdroje.	Ekonomická agenda obce
Zastávka	Dotačná a dodávateľská zmluva, celková cena, platby a termín dokončenia.	Projektový spis
Kamerový systém	Platná dotácia, aktuálny dodávateľský stav, cena a zostatok zdrojov.	Projektový spis
Komunikácie	Úseky, parcely, dĺžky, šírky, vlastníctvo a technický rozsah etapy 64 000 €.	Pasport a projekt
Verejné priestory	Identifikácia alternatívneho pozemku pre rodiny a súlad funkčnej plochy.	Kataster a ÚPD
Sociálne služby	Aktuálny komunitný plán, potreby a dostupní poskytovatelia.	Obec a poskytovatelia
Životné prostredie	Odpadové údaje, energie, kritické vodné body a lokálne ochranné limity.	Evidencia a príslušné orgány
Proces	Rozhodnutie z 13. 10. 2026, vyhodnotenie stanovísk, doklady o zverejnení a následné uznesenie OZ.	Koordinátor a okresný úrad

Zodpovednosť za aktualizáciu: starosta alebo poverený koordinátor v spolupráci s ekonomickou agendou a odbornými partnermi.

Prvé súhrnné vyhodnotenie: do 31. marca 2027 za rok 2026.

Ďalšie aktualizácie: každoročne pri akčnom pláne a pred rozhodnutím o konkrétnej investícii.

Príloha 4 Evidencia prípravy a schválenia

Známe procesné údaje sú uvedené podľa rozhodnutia úradu. Schvaľovacia doložka a údaje o následných úkonoch sa doplnia až podľa ich skutočného vykonania.

Údaj	Záznam alebo odkaz na doklad
Verzia na schválenie	2.0; vyhotovená 13. 10. 2026.
Lehota verejnosti v obci	16. 9. 2026 až 1. 10. 2026 vrátane.
Zverejnenie oznámenia podľa § 6	16. 9. 2026; úradná tabuľa a web podľa KL-233/b/2026.
Vyhodnotenie stanovísk	Príloha 1; individuálne podania a doklady v registratúrnom spise.
Výsledok environmentálneho postupu	OU-KS-OSZP-2026/019269-017 z 13. 10. 2026; nebude sa posudzovať.
Zapracovanie podmienok	Kapitoly 6.2.3 až 6.2.5; súvisiace projektové karty.
Schválenie zastupiteľstvom	Dátum: 06.11.2026 Uznesenie č.: 109/2026
Zverejnenie schváleného programu	Dátum a odkaz sa zaznamenajú po schválení v registratúrnom spise.
Poskytnutie programu KSK	Dátum a doklad sa zaznamenajú po schválení v registratúrnom spise.

Podpis starostu a pečiatka: .....

Použité skratky

Skratka	Význam
PRO / PHRSR	Program hospodárskeho rozvoja a sociálneho rozvoja obce
KSK / OZ	Košický samosprávny kraj / obecné zastupiteľstvo
SEA / ÚPD / ZaD	Posudzovanie vplyvov strategického dokumentu / územnoplánovacia dokumentácia / zmeny a doplnky
CHVÚ / ČOV	Chránené vtáčie územie / čistiareň odpadových vôd
DHZO / AED	Dobrovoľný hasičský zbor obce / automatický externý defibrilátor